



COMUNE
di GARZENO
Provincia di Como

CATASTO INCENDI AI SENSI DELLA LEGGE QUADRO IN MATERIA DI INCENDI BOSCHIVI N. 353/2000

A02

SCHEDE RICOGNITIVE p.01

gennaio 2021

PROGETTISTA

Pian. Andrea Biondo

Pianificatore territoriale iscritto all' Ordine degli Architetti

Pianificatori Paesaggisti e Conservatori della Provincia di Brescia al n°2815

Lungolago G. D'Annunzio, 42

25083 Gardone Riviera (BS)

P.IVA: 02980270983 - C.F.: BNDNDR75H04B157Y

Mob. +39 349 3968159

E-mail: pian.andreabiondo@gmail.com

PEC: andrea.biondo@archiworldpec.it

DELIBERA DI APPROVAZIONE

Delibera

n°

del

Il Sindaco
Eros Robba

Il Responsabile del procedimento
Alberto geom. Pradella

TIPOLOGIA DI VINCOLO DELLE AREE PERCORSE DAL FUOCO

I vincoli, così come previsti dall'art. 10 comma 1 Legge 21 Novembre 2000, n. 353, hanno effetto a partire dalla data dell'incendio; è ammessa la revisione degli elenchi con la cancellazione delle prescrizioni relative ai divieti solo dopo che siano trascorsi i periodi rispettivamente indicati per ciascun divieto.

TIPOLOGIA 1 - Vincolo quindicennale (15 anni): le zone boscate ed i pascoli i cui soprassuoli siano stati percorsi dal fuoco, non possono avere una destinazione diversa da quella preesistente **all'incendio per almeno quindici anni.** È comunque consentita la costruzione di opere pubbliche necessarie alla salvaguardia della pubblica incolumità e **dell'ambiente. In tutti gli atti di compravendita** di aree e immobili situati nelle predette zone, stipulati entro quindici anni dagli eventi previsti dal presente comma, deve essere espressamente richiamato il vincolo di cui al primo periodo, **pena la nullità dell'atto.**

TIPOLOGIA 2 - Vincolo decennale (10 anni): sono vietati per dieci anni, sulle zone boscate ed i pascoli i cui soprassuoli siano stati percorsi dal fuoco, la realizzazione di edifici nonché di strutture e infrastrutture finalizzate ad insediamenti civili ed attività produttive, fatti salvi i casi in cui per detta realizzazione sia stata già rilasciata, in data precedente **l'incendio e sulla base degli strumenti urbanistici vigenti a tale data, la relativa autorizzazione** o concessione. Sono altresì vietati per dieci anni, limitatamente ai soprassuoli delle zone boscate percorsi dal fuoco, il pascolo e la caccia.

TIPOLOGIA 3 - Vincolo quinquennale (5 anni): sono vietate per cinque anni, sulle zone boscate ed i pascoli i cui soprassuoli siano stati percorsi dal fuoco, le attività di rimboschimento e di ingegneria ambientale sostenute con risorse finanziarie pubbliche, salvo **specificata autorizzazione concessa dal Ministro dell'ambiente, per le aree naturali protette** statali, o dalla regione competente, negli altri casi, per documentate situazioni di dissesto idrogeologico e nelle situazioni in cui sia urgente un intervento per la tutela di particolari valori ambientali e paesaggistici.

Comune	Garzeno	Sup. incendio (mq)	50.988
Località	NAIOLO	Data incendio	03/04/2006

Elenco particelle percorse dal fuoco				
Catasto	Foglio	Sezione	Particella	Tipologia Vincolo
NCT	907		12316	Tipologia 1
NCT	911		12139	Tipologia 1
NCT	911		12141	Tipologia 1
NCT	911		12143	Tipologia 1
NCT	911		12148	Tipologia 1
NCT	911		12149	Tipologia 1
NCT	911		12150	Tipologia 1
NCT	911		12151	Tipologia 1
NCT	911		12152	Tipologia 1
NCT	911		12153	Tipologia 1
NCT	911		12169	Tipologia 1
NCT	911		12170	Tipologia 1
NCT	911		12172	Tipologia 1
NCT	911		12173	Tipologia 1
NCT	911		12175	Tipologia 1
NCT	911		12176	Tipologia 1
NCT	911		12177	Tipologia 1
NCT	911		12178	Tipologia 1
NCT	911		12179	Tipologia 1
NCT	911		12180	Tipologia 1
NCT	911		12181	Tipologia 1
NCT	911		12182	Tipologia 1
NCT	911		12183	Tipologia 1
NCT	911		12184	Tipologia 1
NCT	911		12185	Tipologia 1
NCT	911		12186	Tipologia 1
NCT	911		12187	Tipologia 1
NCT	911		12188	Tipologia 1
NCT	911		12189	Tipologia 1
NCT	911		12191	Tipologia 1
NCT	911		12192	Tipologia 1
NCT	911		12193	Tipologia 1
NCT	911		12194	Tipologia 1
NCT	911		12195	Tipologia 1
NCT	911		12196	Tipologia 1
NCT	911		12197	Tipologia 1
NCT	911		12198	Tipologia 1
NCT	911		12199	Tipologia 1
NCT	911		12200	Tipologia 1
NCT	911		12201	Tipologia 1
NCT	911		12202	Tipologia 1
NCT	911		12203	Tipologia 1
NCT	911		12204	Tipologia 1
NCT	911		12205	Tipologia 1
NCT	911		12206	Tipologia 1

NCT	911		12207	Tipologia 1
NCT	911		12208	Tipologia 1
NCT	911		12209	Tipologia 1
NCT	911		12210	Tipologia 1
NCT	911		12211	Tipologia 1
NCT	911		12212	Tipologia 1
NCT	911		12213	Tipologia 1
NCT	911		12214	Tipologia 1
NCT	911		12215	Tipologia 1
NCT	911		12216	Tipologia 1
NCT	911		12217	Tipologia 1
NCT	911		12218	Tipologia 1
NCT	911		12219	Tipologia 1
NCT	911		12220	Tipologia 1
NCT	911		12221	Tipologia 1
NCT	911		12222	Tipologia 1
NCT	911		12223	Tipologia 1
NCT	911		12231	Tipologia 1
NCT	911		12237	Tipologia 1
NCT	911		12238	Tipologia 1
NCT	911		12239	Tipologia 1
NCT	911		12240	Tipologia 1
NCT	911		12242	Tipologia 1
NCT	911		12243	Tipologia 1
NCT	911		12254	Tipologia 1
NCT	911		12255	Tipologia 1
NCT	911		12256	Tipologia 1
NCT	911		12258	Tipologia 1
NCT	911		12259	Tipologia 1
NCT	911		12260	Tipologia 1
NCT	911		12261	Tipologia 1
NCT	911		12262	Tipologia 1
NCT	911		12263	Tipologia 1
NCT	911		12271	Tipologia 1
NCT	911		12273	Tipologia 1
NCT	911		12278	Tipologia 1
NCT	911		12280	Tipologia 1
NCT	911		12281	Tipologia 1
NCT	911		12282	Tipologia 1
NCT	911		12283	Tipologia 1
NCT	911		12284	Tipologia 1
NCT	911		12285	Tipologia 1
NCT	911		12286	Tipologia 1
NCT	911		21073	Tipologia 1
NCT	911		22089	Tipologia 1
NCT	911		22090	Tipologia 1
NCT	911		22091	Tipologia 1
NCT	911		23055	Tipologia 1
NCT	911		31332	Tipologia 1

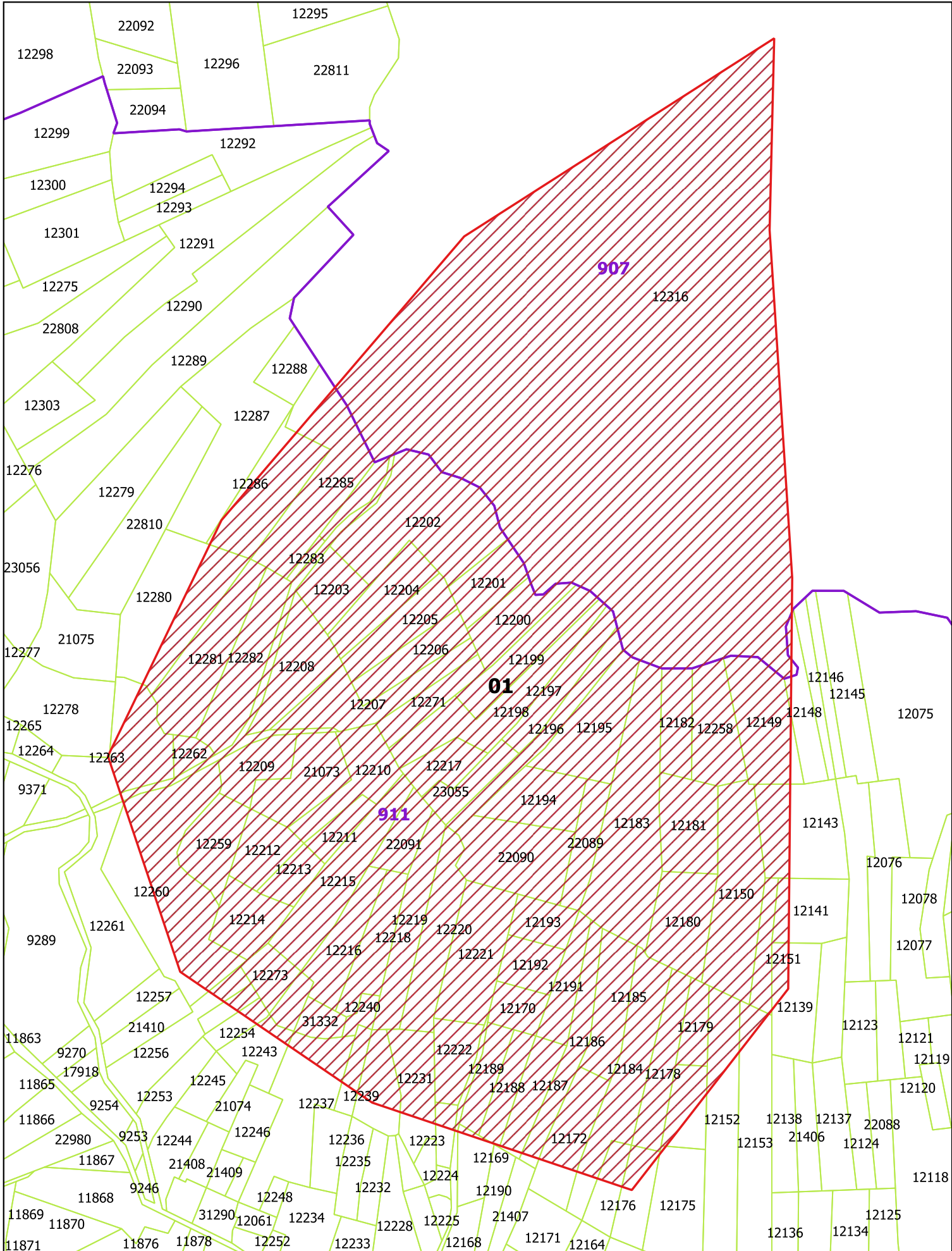
Vincolo di Tipologia 1 :

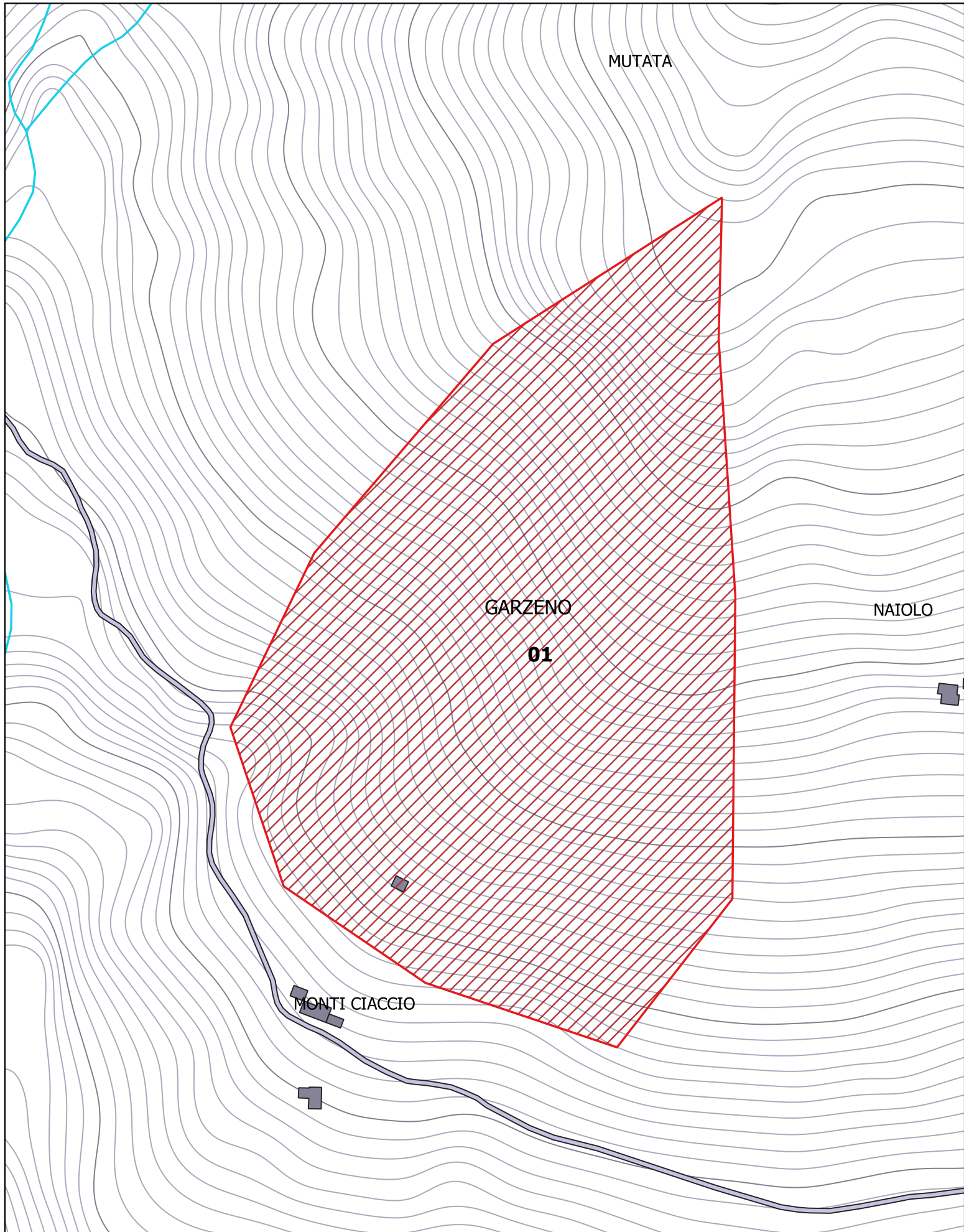
Inizio prescrizione del vincolo:

03/04/2006

Termine prescrizione del vincolo:

03/04/2021





SCHEDA N° 2

ID: 2006_2

Comune	Garzeno	Sup. incendio (mq)	6.152
Località	CIMITERO DI CATASCO	Data incendio	07/03/2006

VINCOLI DECADUTI

SCHEDA N° 3

ID: 2006_3

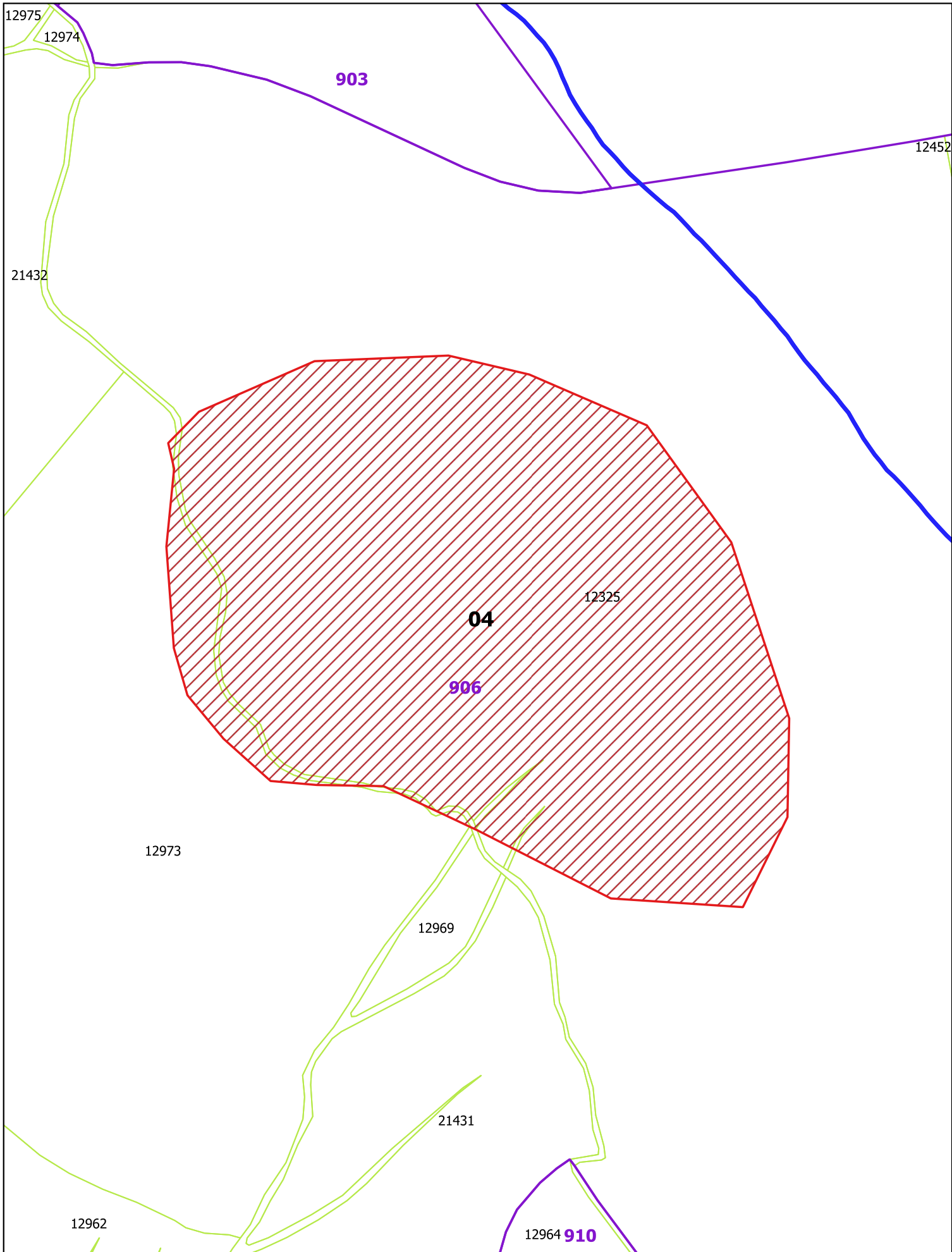
Comune	Garzeno	Sup. incendio (mq)	10.168
Località	MOTTA	Data incendio	12/02/2006

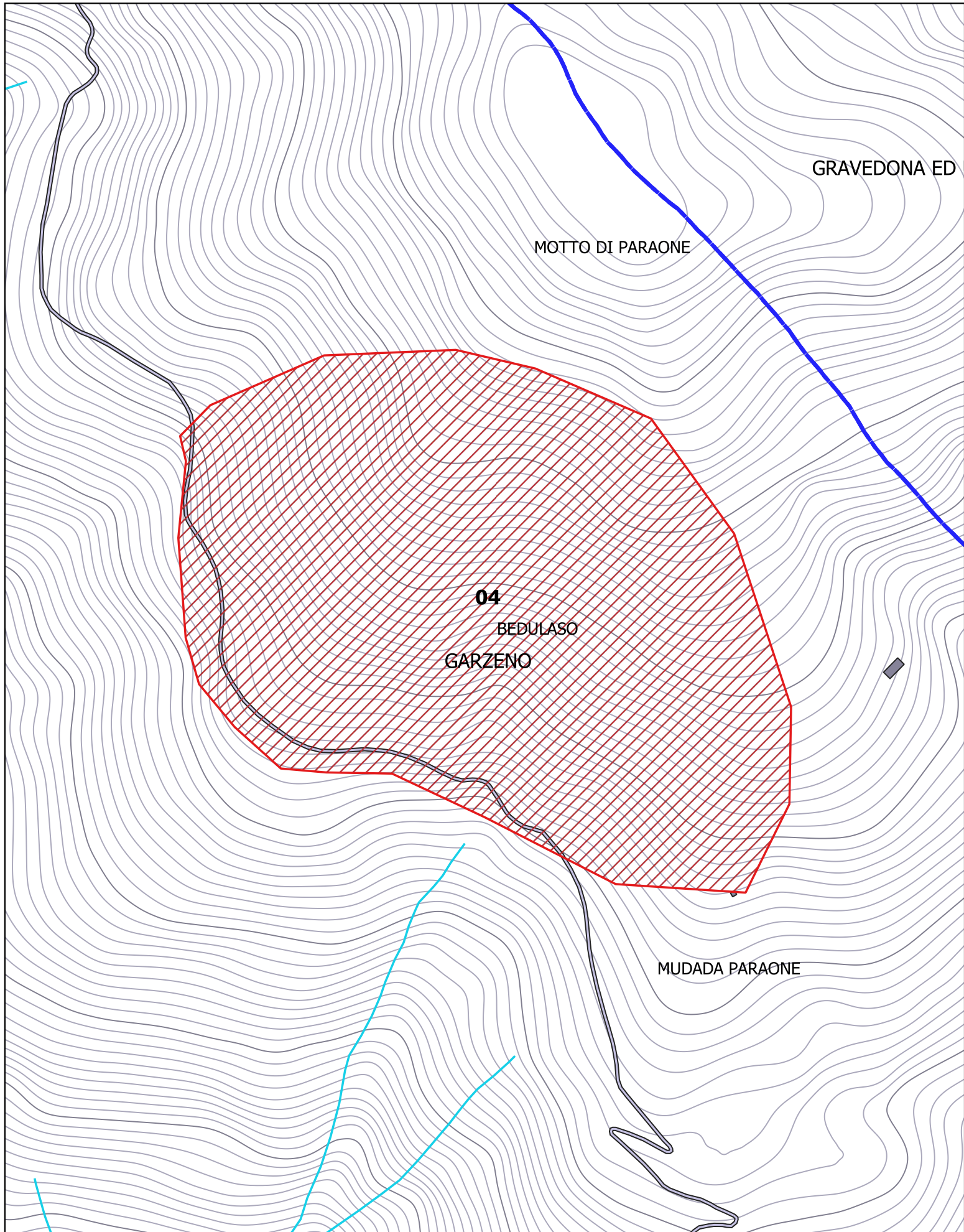
VINCOLI DECADUTI

Comune	Garzeno	Sup. incendio (mq)	99.801
Località	DOSSO DI BRENTO	Data incendio	14/04/2006

Elenco particelle percorse dal fuoco				
Catasto	Foglio	Sezione	Particella	Tipologia Vincolo
NCT	906	-	12973	Tipologia 1
NCT	906	-	12325	Tipologia 1

Vincolo di Tipologia 1 : Inizio prescrizione del vincolo: 14/04/2006
Termine prescrizione del vincolo: 14/04/2021

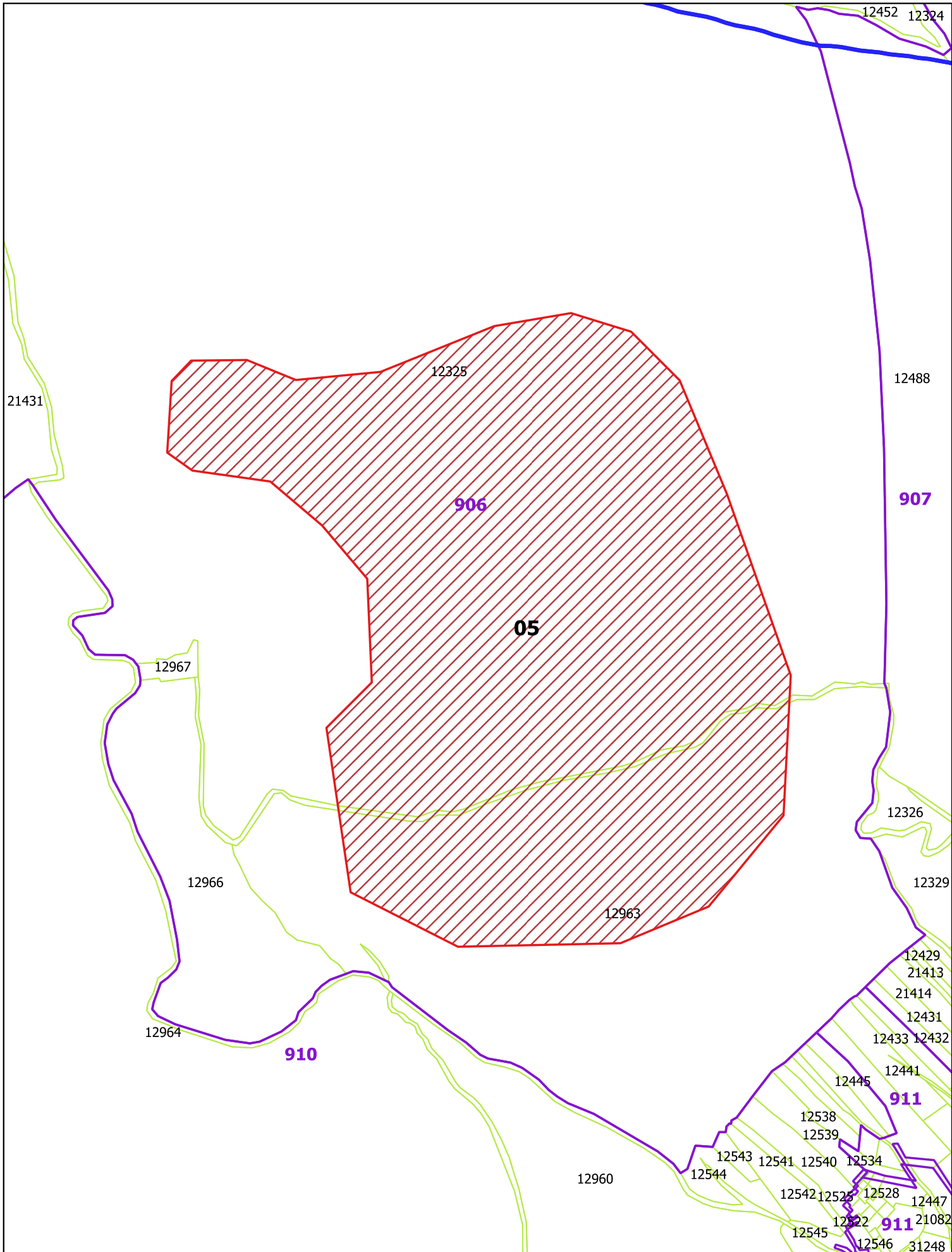


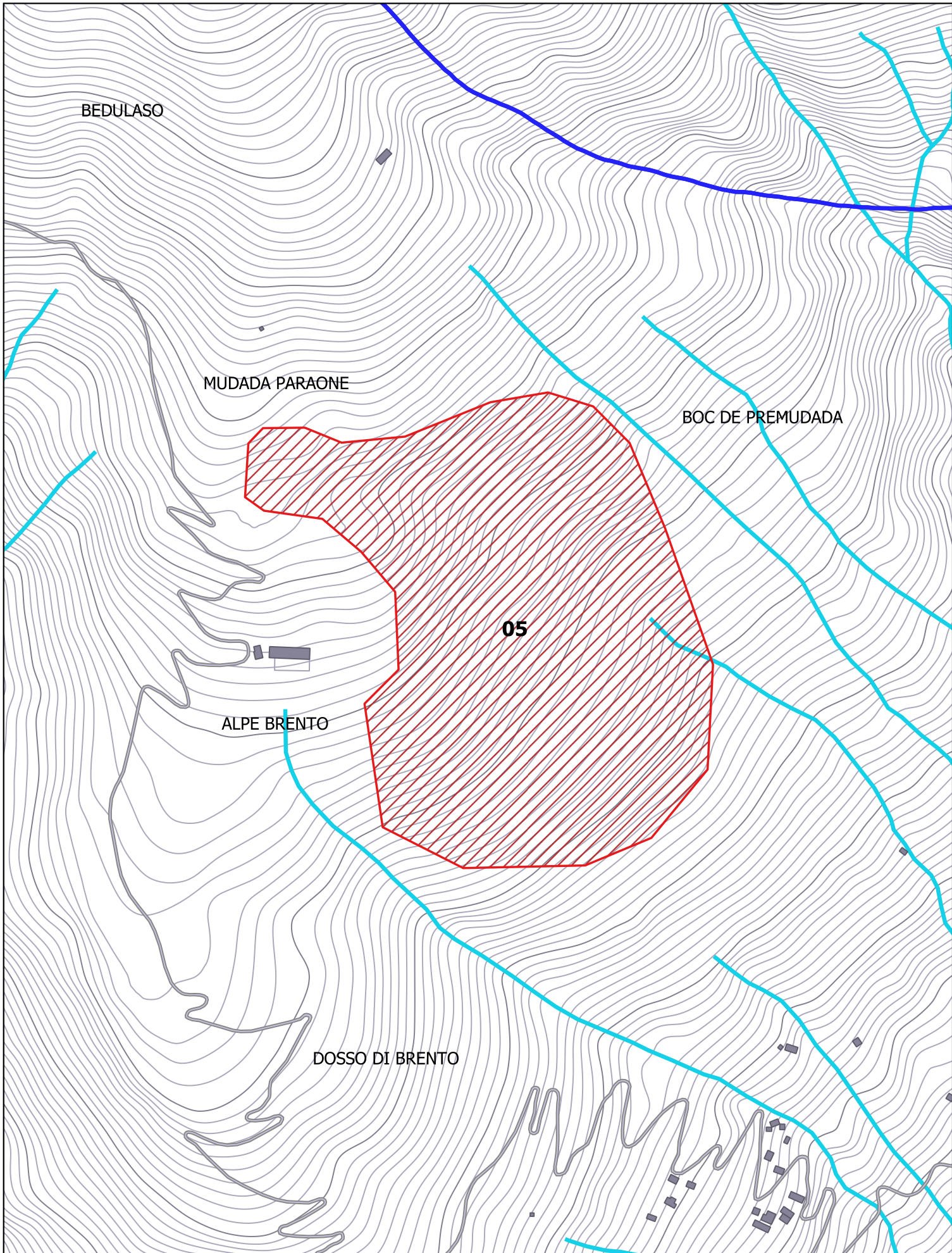


Comune	Garzeno	Sup. incendio (mq)	100.905
Località	DOSSO DI BRENTO	Data incendio	19/04/2006

Elenco particelle percorse dal fuoco				
Catasto	Foglio	Sezione	Particella	Tipologia Vincolo
NCT	906		12325	Tipologia 1
NCT	906		12963	Tipologia 1

Vincolo di Tipologia 1 : Inizio prescrizione del vincolo: 19/04/2006
Termine prescrizione del vincolo: 19/04/2021





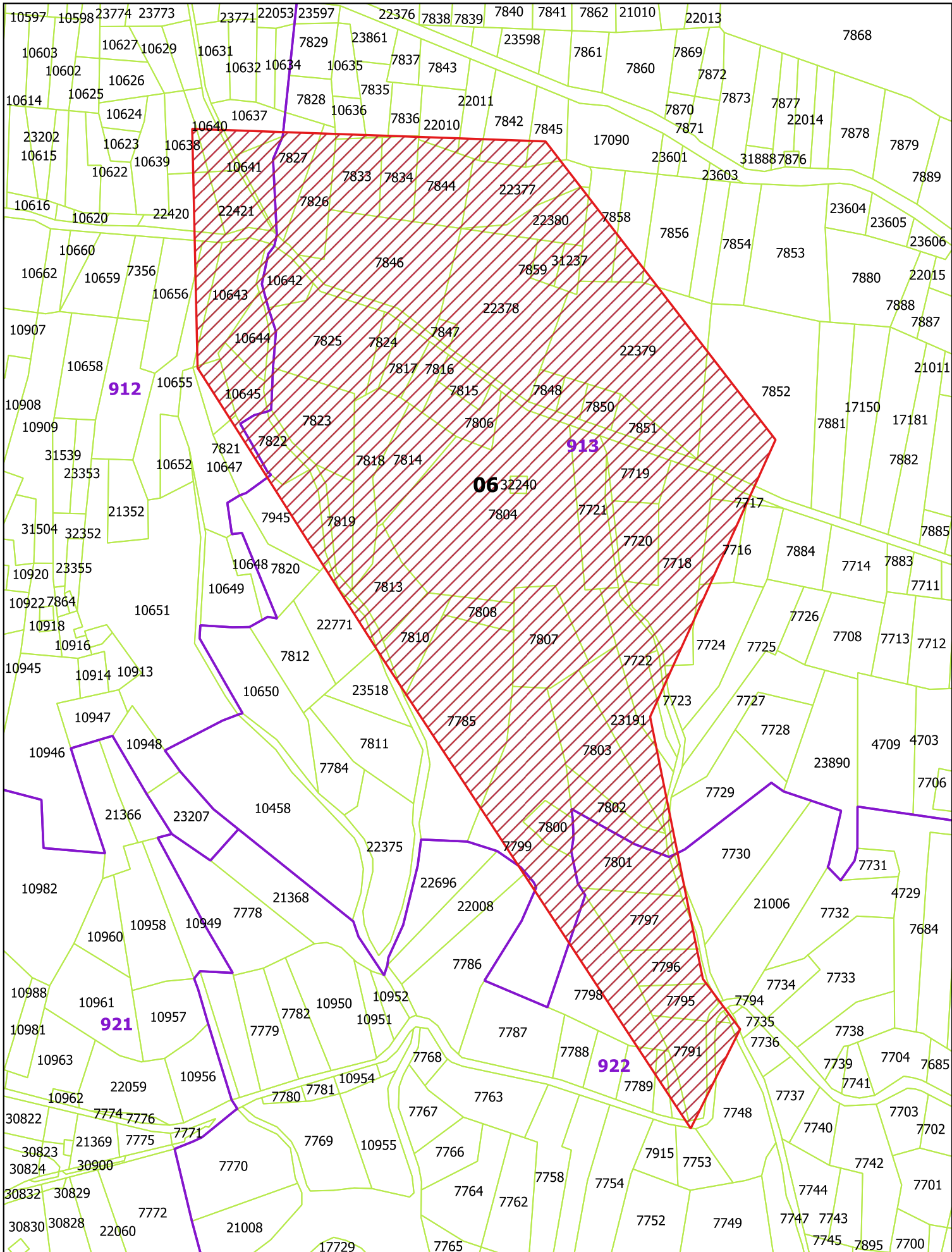
Comune	Garzeno	Sup. incendio (mq)	29.643
Località	PRACIN	Data incendio	20/04/2006

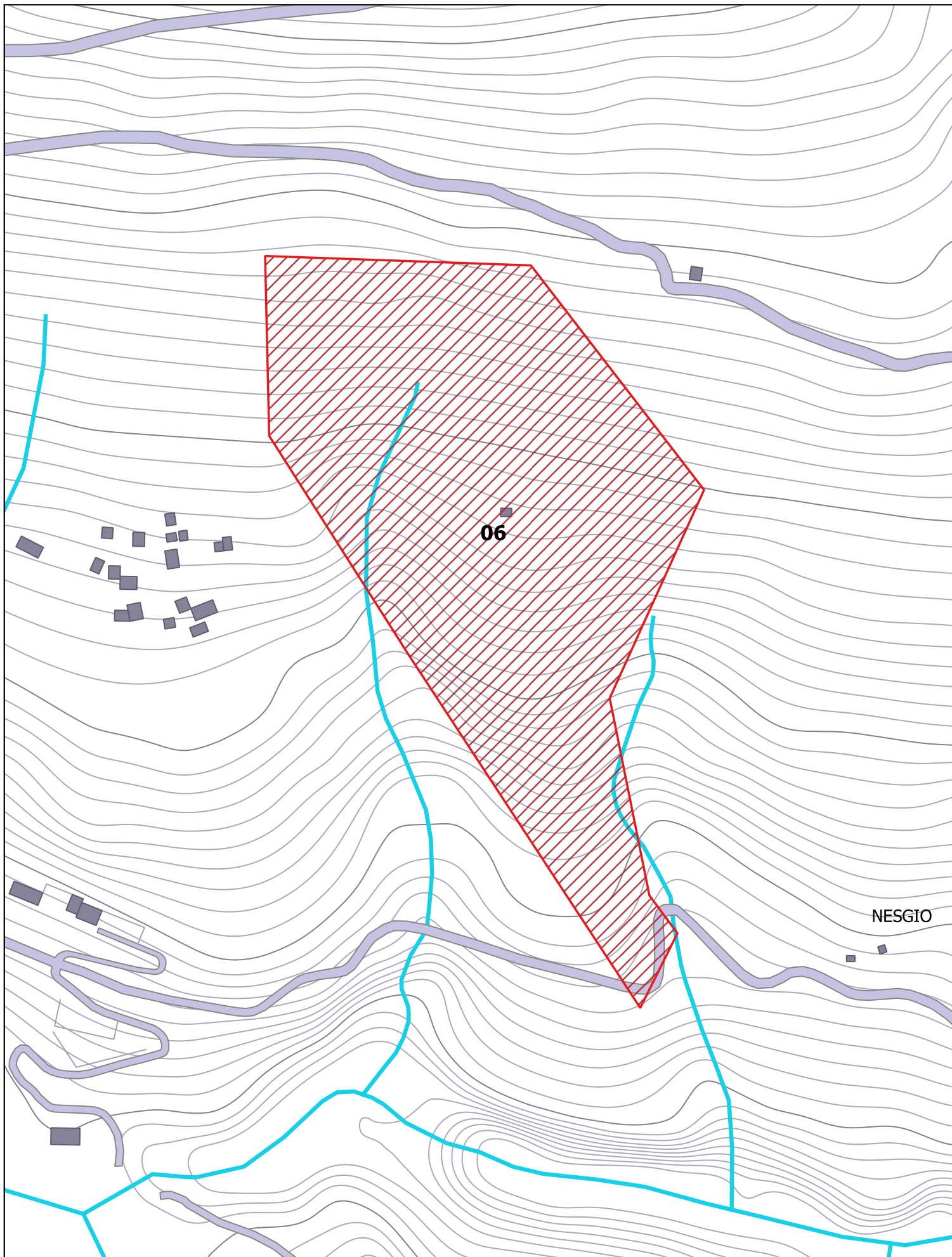
Elenco particelle percorse dal fuoco				
Catasto	Foglio	Sezione	Particella	Tipologia Vincolo
NCT	912		10637	Tipologia 1
NCT	912		10638	Tipologia 1
NCT	912		10640	Tipologia 1
NCT	912		10641	Tipologia 1
NCT	912		10643	Tipologia 1
NCT	912		10644	Tipologia 1
NCT	912		10645	Tipologia 1
NCT	912		10646	Tipologia 1
NCT	912		10655	Tipologia 1
NCT	912		10656	Tipologia 1
NCT	912		22420	Tipologia 1
NCT	912		22421	Tipologia 1
NCT	912		7821	Tipologia 1
NCT	913		10636	Tipologia 1
NCT	913		10642	Tipologia 1
NCT	913		22010	Tipologia 1
NCT	913		22011	Tipologia 1
NCT	913		22377	Tipologia 1
NCT	913		22378	Tipologia 1
NCT	913		22379	Tipologia 1
NCT	913		22380	Tipologia 1
NCT	913		22771	Tipologia 1
NCT	913		23191	Tipologia 1
NCT	913		23518	Tipologia 1
NCT	913		31237	Tipologia 1
NCT	913		32240	Tipologia 1
NCT	913		7715	Tipologia 1
NCT	913		7716	Tipologia 1
NCT	913		7717	Tipologia 1
NCT	913		7718	Tipologia 1
NCT	913		7719	Tipologia 1

NCT	913		7720	Tipologia 1
NCT	913		7721	Tipologia 1
NCT	913		7722	Tipologia 1
NCT	913		7723	Tipologia 1
NCT	913		7724	Tipologia 1
NCT	913		7729	Tipologia 1
NCT	913		7785	Tipologia 1
NCT	913		7799	Tipologia 1
NCT	913		7800	Tipologia 1
NCT	913		7802	Tipologia 1
NCT	913		7803	Tipologia 1
NCT	913		7804	Tipologia 1
NCT	913		7806	Tipologia 1
NCT	913		7807	Tipologia 1
NCT	913		7808	Tipologia 1
NCT	913		7810	Tipologia 1
NCT	913		7813	Tipologia 1
NCT	913		7814	Tipologia 1
NCT	913		7815	Tipologia 1
NCT	913		7816	Tipologia 1
NCT	913		7817	Tipologia 1
NCT	913		7818	Tipologia 1
NCT	913		7819	Tipologia 1
NCT	913		7822	Tipologia 1
NCT	913		7823	Tipologia 1
NCT	913		7824	Tipologia 1
NCT	913		7825	Tipologia 1
NCT	913		7826	Tipologia 1
NCT	913		7827	Tipologia 1
NCT	913		7833	Tipologia 1
NCT	913		7834	Tipologia 1
NCT	913		7835	Tipologia 1
NCT	913		7836	Tipologia 1
NCT	913		7842	Tipologia 1
NCT	913		7844	Tipologia 1
NCT	913		7845	Tipologia 1
NCT	913		7846	Tipologia 1
NCT	913		7847	Tipologia 1
NCT	913		7848	Tipologia 1
NCT	913		7849	Tipologia 1
NCT	913		7850	Tipologia 1
NCT	913		7851	Tipologia 1
NCT	913		7852	Tipologia 1

NCT	913		7856	Tipologia 1
NCT	913		7857	Tipologia 1
NCT	913		7858	Tipologia 1
NCT	913		7859	Tipologia 1
NCT	913		7945	Tipologia 1
NCT	922		22008	Tipologia 1
NCT	922		7730	Tipologia 1
NCT	922		7735	Tipologia 1
NCT	922		7748	Tipologia 1
NCT	922		7753	Tipologia 1
NCT	922		7786	Tipologia 1
NCT	922		7789	Tipologia 1
NCT	922		7790	Tipologia 1
NCT	922		7791	Tipologia 1
NCT	922		7793	Tipologia 1
NCT	922		7795	Tipologia 1
NCT	922		7796	Tipologia 1
NCT	922		7797	Tipologia 1
NCT	922		7798	Tipologia 1
NCT	922		7801	Tipologia 1
NCT	922		7929	Tipologia 1

Vincolo di Tipologia 1 : Inizio prescrizione del vincolo: 20/04/2006
Termine prescrizione del vincolo: 20/04/2021



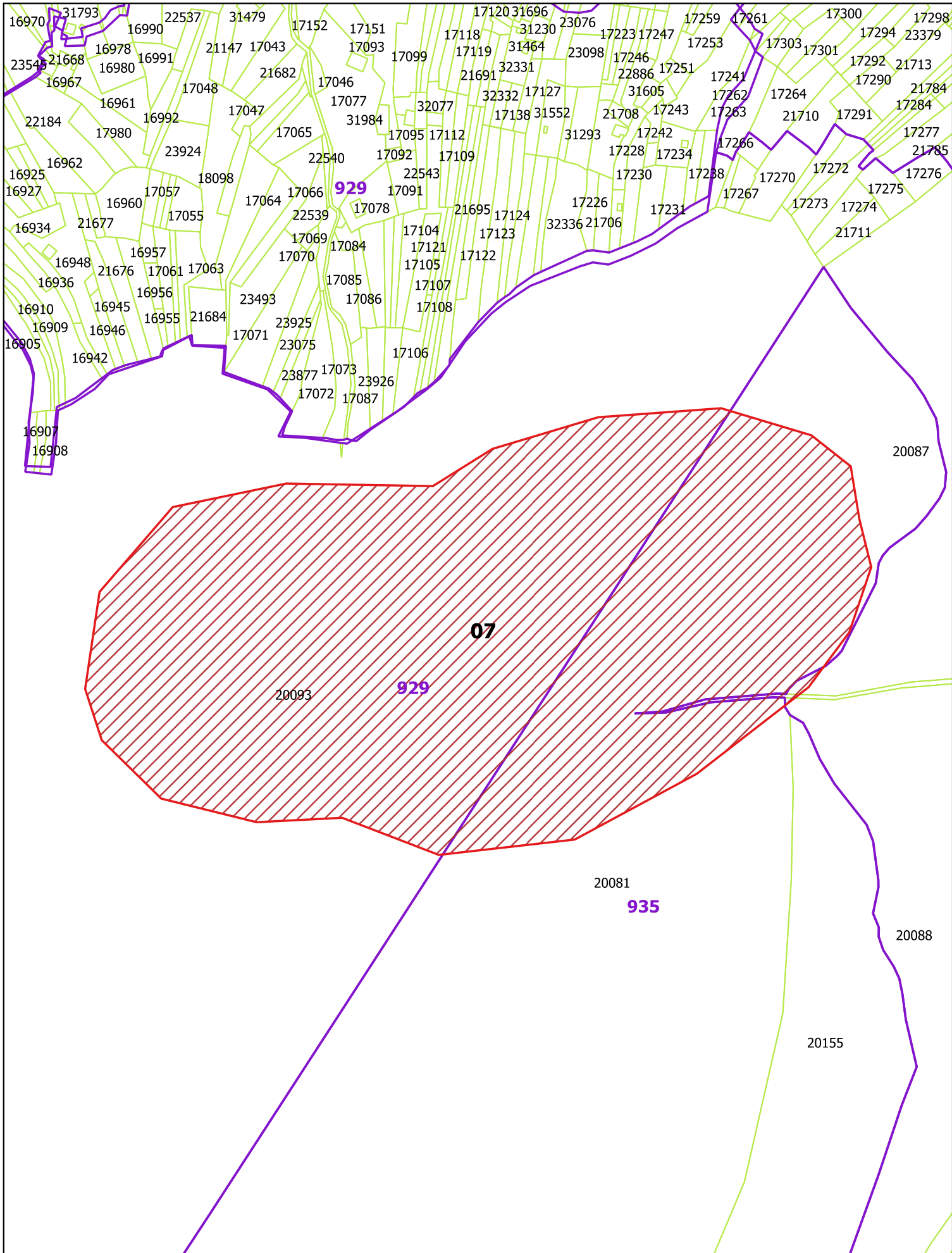


NESGIO

Comune	Garzeno	Sup. incendio (mq)	99.836
Località	ZEDA	Data incendio	24/04/2006

Elenco particelle percorse dal fuoco				
Catasto	Foglio	Sezione	Particella	Tipologia Vincolo
NCT	929		20087	Tipologia 1
NCT	929		20088	Tipologia 1
NCT	929		20093	Tipologia 1
NCT	935		20081	Tipologia 1

Vincolo di Tipologia 1 : Inizio prescrizione del vincolo: 24/04/2006
Termine prescrizione del vincolo: 24/04/2021



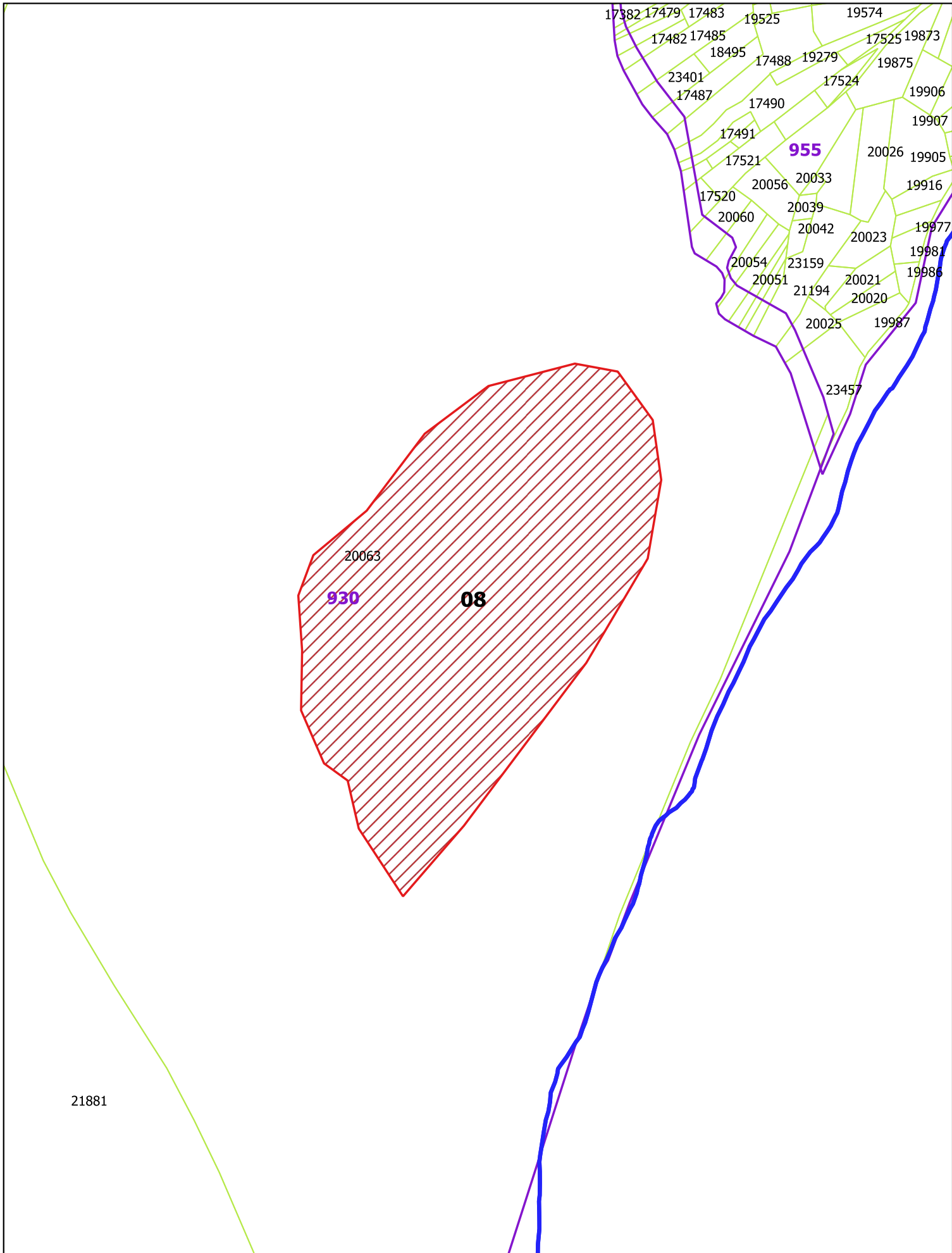


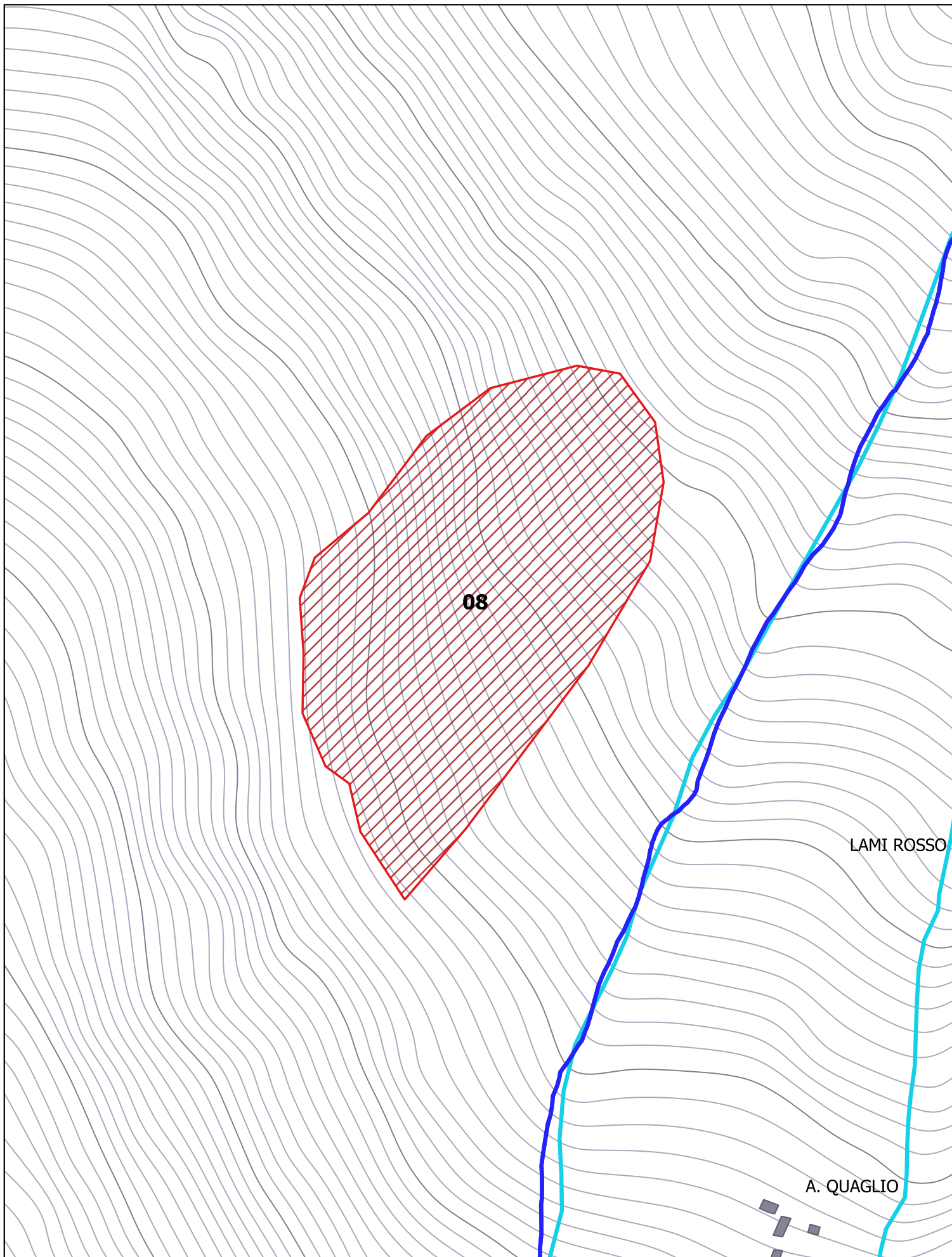
SCHEDA N° 8**ID:** 2006_8

Comune	Garzeno	Sup. incendio (mq)	20.219
Località	DOSSO MUGNAGA	Data incendio	24/04/2006

Elenco particelle percorse dal fuoco				
Catasto	Foglio	Sezione	Particella	Tipologia Vincolo
NCT	930	-	20063	Tipologia 1

Vincolo di Tipologia 1 : Inizio prescrizione del vincolo: 24/04/2006
Termine prescrizione del vincolo: 24/04/2021

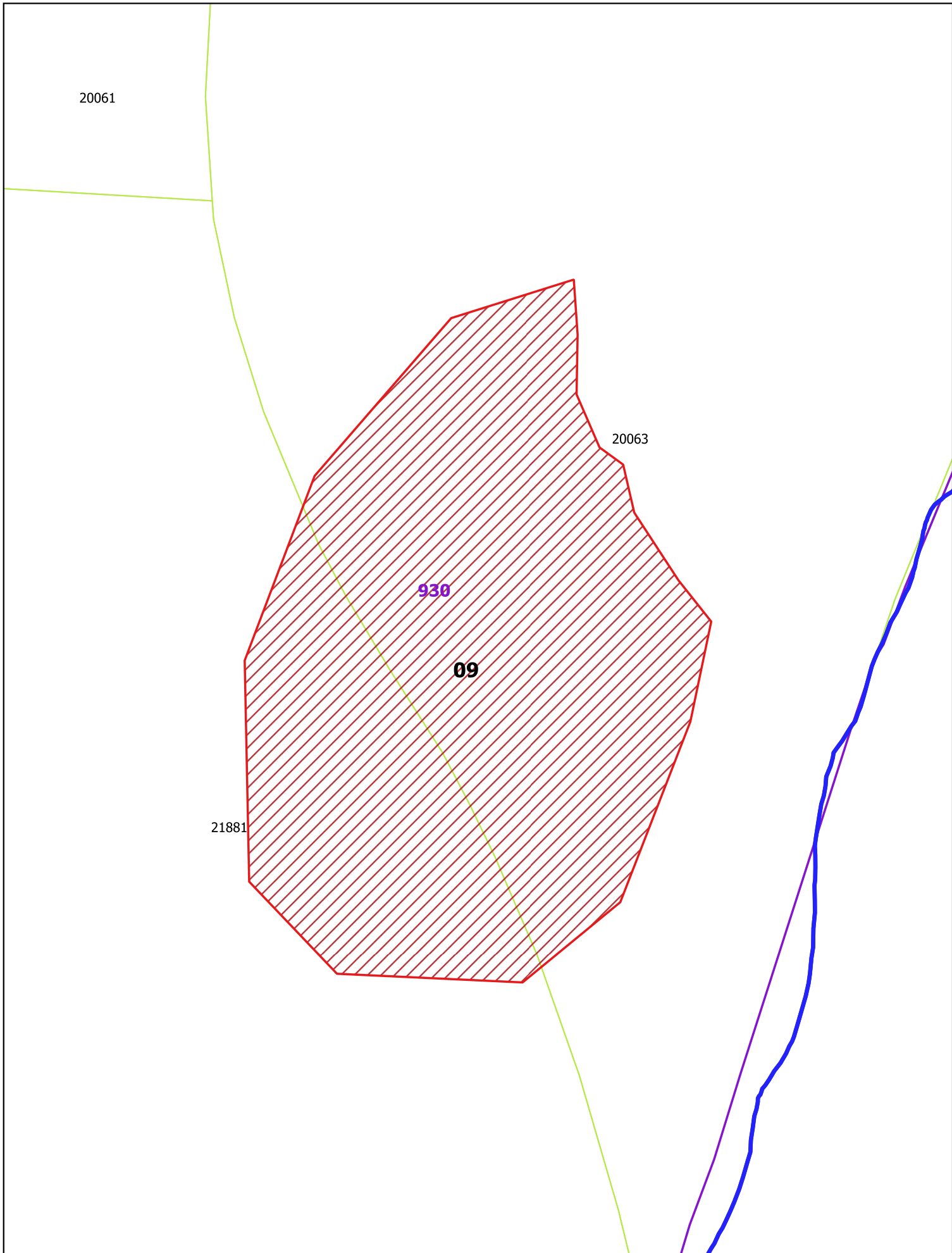


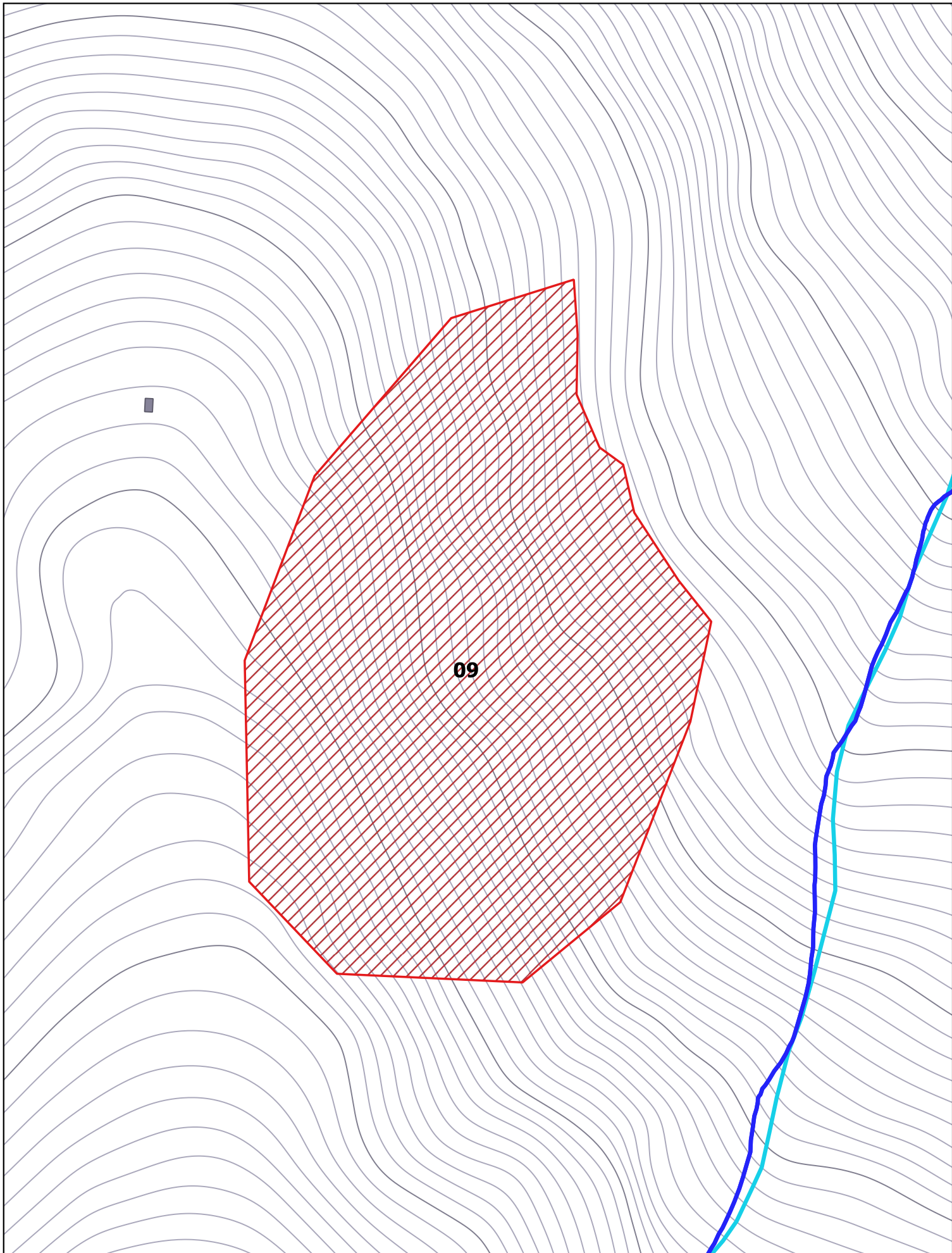


Comune	Garzeno	Sup. incendio (mq)	39.957
Località	DOSSO MUGNAGA	Data incendio	27/04/2006

Elenco particelle percorse dal fuoco				
Catasto	Foglio	Sezione	Particella	Tipologia Vincolo
NCT	930		20063	Tipologia 1
NCT	930	-	21881	Tipologia 1

Vincolo di Tipologia 1 : Inizio prescrizione del vincolo: 27/04/2006
Termine prescrizione del vincolo: 27/04/2021





Comune	Garzeno	Sup. incendio (mq)	59.984
Località	MARNOTTO	Data incendio	27/04/2006

Elenco particelle percorse dal fuoco				
Catasto	Foglio	Sezione	Particella	Tipologia Vincolo
NCT	935		20081	Tipologia 1
NCT	935		20096	Tipologia 1
NCT	935		20155	Tipologia 1

Vincolo di Tipologia 1 : Inizio prescrizione del vincolo: 27/04/2006
Termine prescrizione del vincolo: 27/04/2021

