



COMUNE
di GARZENO
Provincia di Como

CATASTO INCENDI AI SENSI DELLA LEGGE QUADRO IN MATERIA DI INCENDI BOSCHIVI N. 353/2000

A02

SCHEDE RICOGNITIVE p.09

gennaio 2021

PROGETTISTA

Pian. Andrea Biondo

Pianificatore territoriale iscritto all' Ordine degli Architetti

Pianificatori Paesaggisti e Conservatori della Provincia di Brescia al n°2815

Lungolago G. D'Annunzio, 42

25083 Gardone Riviera (BS)

P.IVA: 02980270983 - C.F.: BNDNDR75H04B157Y

Mob. +39 349 3968159

E-mail: pian.andreabiondo@gmail.com

PEC: andrea.biondo@archiworldpec.it

DELIBERA DI APPROVAZIONE

Delibera

n°

del

Il Sindaco
Eros Robba

Il Responsabile del procedimento
Alberto geom. Pradella

TIPOLOGIA DI VINCOLO DELLE AREE PERCORSE DAL FUOCO

I vincoli, così come previsti dall'art. 10 comma 1 Legge 21 Novembre 2000, n. 353, hanno **effetto a partire dalla data dell'incendio**; è ammessa la revisione degli elenchi con la cancellazione delle prescrizioni relative ai divieti solo dopo che siano trascorsi i periodi rispettivamente indicati per ciascun divieto.

TIPOLOGIA 1 - Vincolo quindicennale (15 anni): le zone boscate ed i pascoli i cui soprassuoli siano stati percorsi dal fuoco, non possono avere una destinazione diversa da quella preesistente **all'incendio per almeno quindici anni.** È comunque consentita la costruzione di opere pubbliche necessarie alla salvaguardia della pubblica incolumità e **dell'ambiente. In tutti gli atti di compravendita** di aree e immobili situati nelle predette zone, stipulati entro quindici anni dagli eventi previsti dal presente comma, deve essere espressamente richiamato il vincolo di cui al primo periodo, **pena la nullità dell'atto.**

TIPOLOGIA 2 - Vincolo decennale (10 anni): sono vietati per dieci anni, sulle zone boscate ed i pascoli i cui soprassuoli siano stati percorsi dal fuoco, la realizzazione di edifici nonché di strutture e infrastrutture finalizzate ad insediamenti civili ed attività produttive, fatti salvi i casi in cui per detta realizzazione sia stata già rilasciata, in data precedente **l'incendio e sulla base degli strumenti urbanistici vigenti a tale data, la relativa autorizzazione** o concessione. Sono altresì vietati per dieci anni, limitatamente ai soprassuoli delle zone boscate percorsi dal fuoco, il pascolo e la caccia.

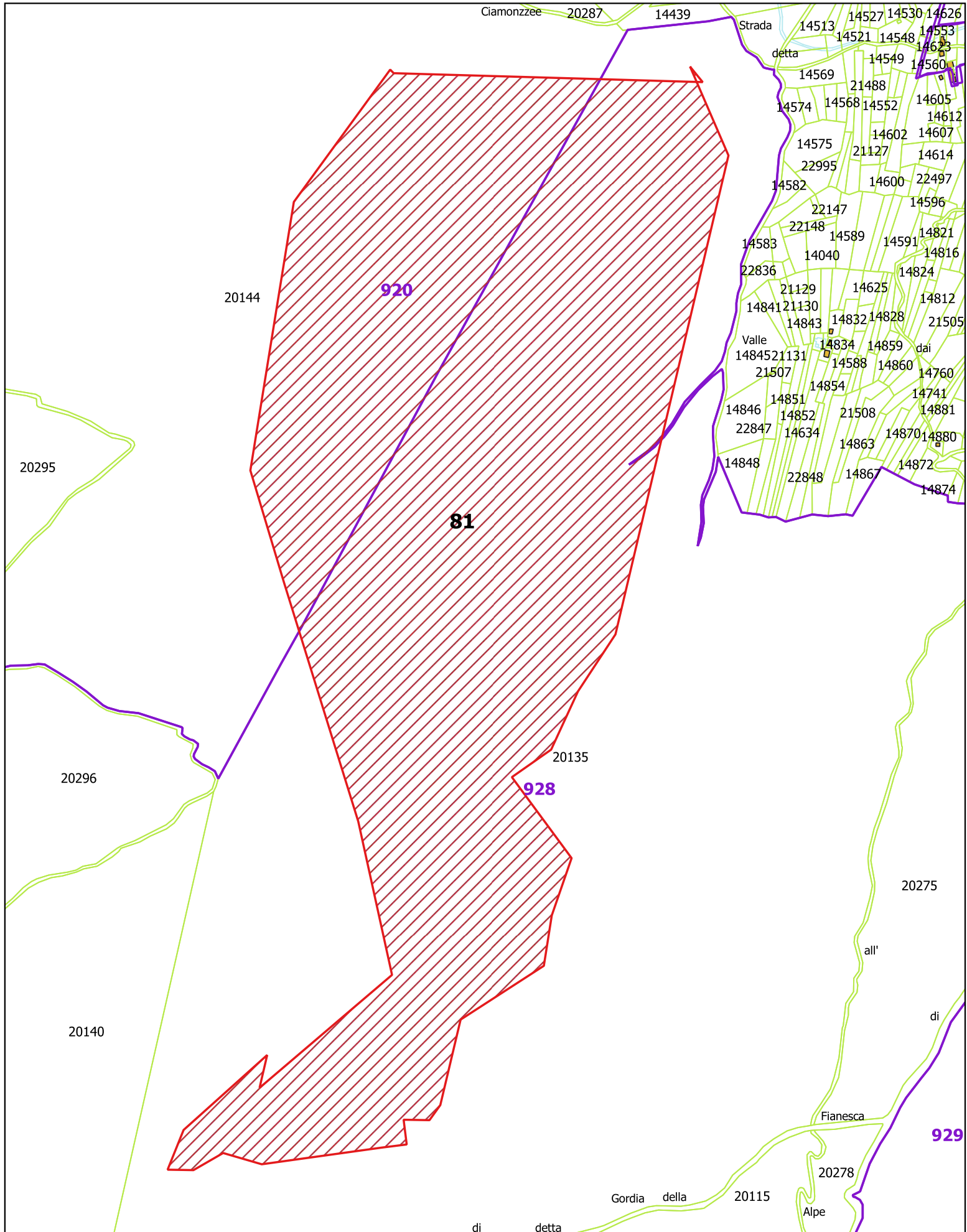
TIPOLOGIA 3 - Vincolo quinquennale (5 anni): sono vietate per cinque anni, sulle zone boscate ed i pascoli i cui soprassuoli siano stati percorsi dal fuoco, le attività di rimboschimento e di ingegneria ambientale sostenute con risorse finanziarie pubbliche, salvo **specifico autorizzazione concessa dal Ministro dell'ambiente, per le aree naturali protette** statali, o dalla regione competente, negli altri casi, per documentate situazioni di dissesto idrogeologico e nelle situazioni in cui sia urgente un intervento per la tutela di particolari valori ambientali e paesaggistici.

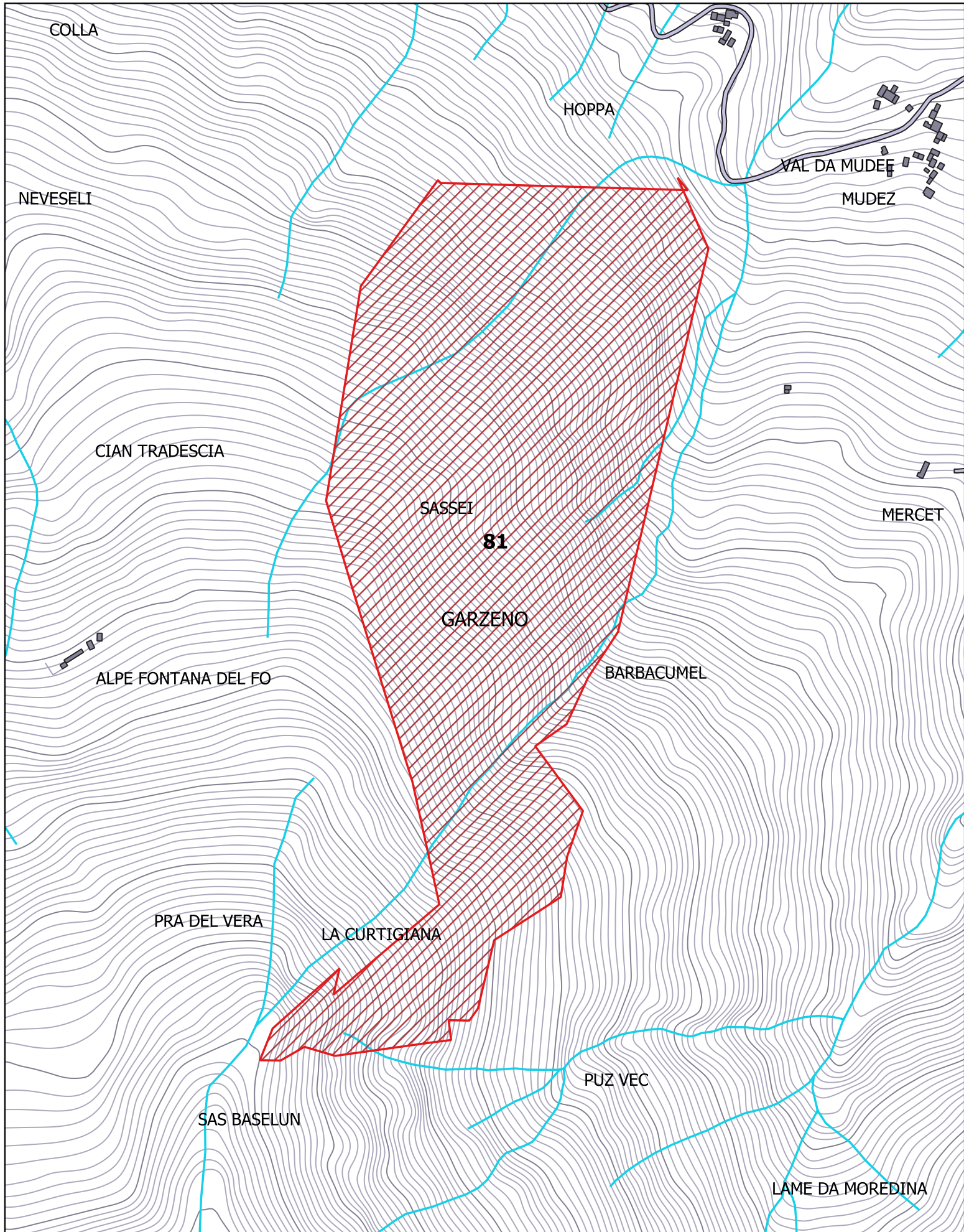
Comune	GARZENO	Sup. incendio (mq)	23.18.08
Località	ALPE GORDIA	Data incendio	17/04/2013

Elenco particelle percorse dal fuoco				
Catasto	Foglio	Sezione	Particella	Tipologia Vincolo
NCT	928	-	20135	Tipologia 1 Tipologia 2
NCT	920	-	20144	Tipologia 1 Tipologia 2

Vincolo di Tipologia 1 : Inizio prescrizione del vincolo: 17/04/2013
Termine prescrizione del vincolo: 17/04/2028

Vincolo di Tipologia 2 : Inizio prescrizione del vincolo: 17/04/2013
Termine prescrizione del vincolo: 17/04/2023



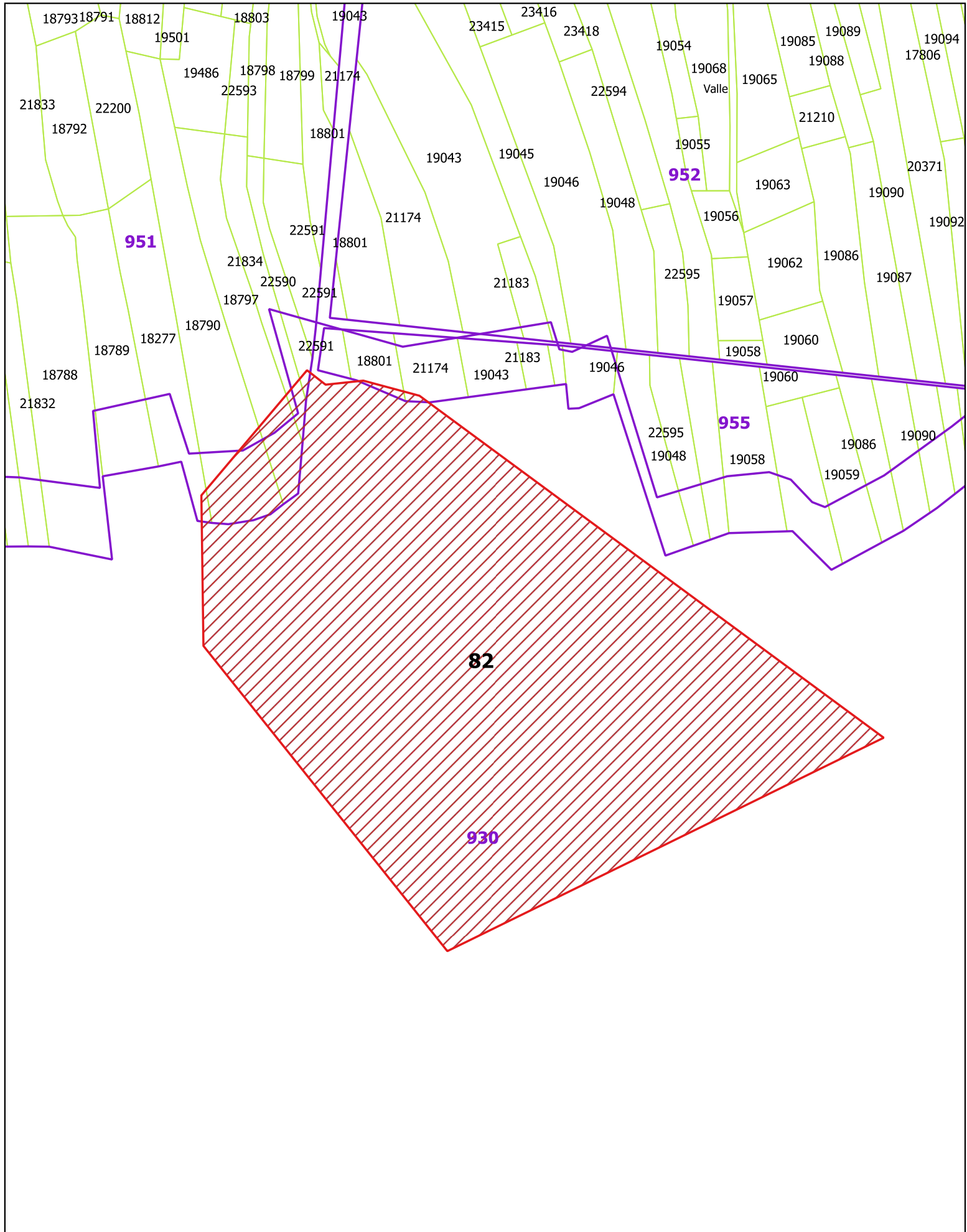


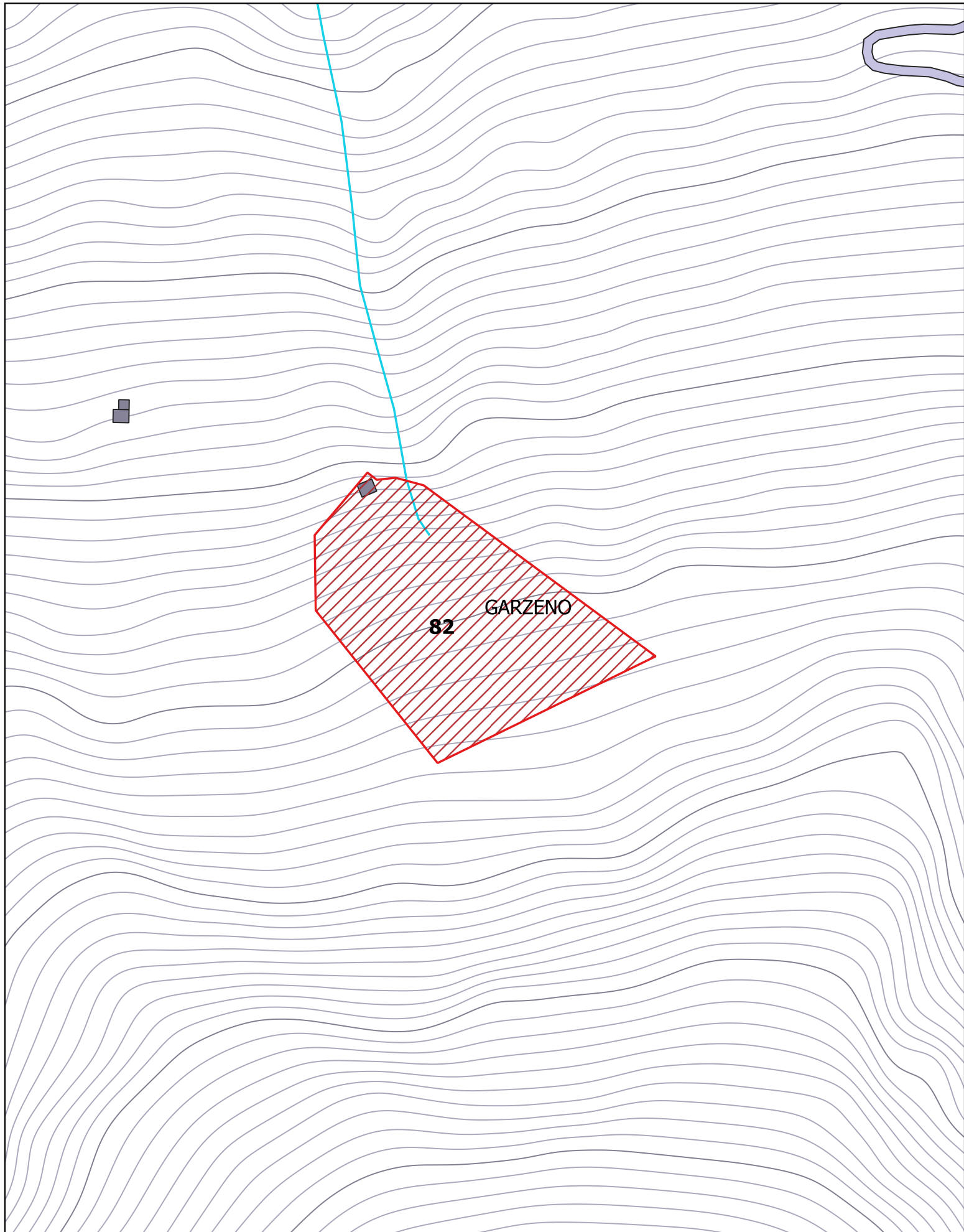
Comune	Garzeno	Sup. incendio (mq)	96.05
Località	Cremesino	Data incendio	17/04/2013

Elenco particelle percorse dal fuoco				
Catasto	Foglio	Sezione	Particella	Tipologia Vincolo
NCT	930	-	20061	Tipologia 1 Tipologia 2
NCT	951	-	18790	Tipologia 1 Tipologia 2
NCT	951	-	18277	Tipologia 1 Tipologia 2
NCT	951	-	18797	Tipologia 1 Tipologia 2
NCT	951	-	21834	Tipologia 1 Tipologia 2
NCT	951	-	22590	Tipologia 1 Tipologia 2
NCT	955	-	18801	Tipologia 1 Tipologia 2
NCT	955	-	21174	Tipologia 1 Tipologia 2

Vincolo di Tipologia 1 : Inizio prescrizione del vincolo: 17/04/2013
 Termine prescrizione del vincolo: 17/04/2028

Vincolo di Tipologia 2 : Inizio prescrizione del vincolo: 17/04/2013
 Termine prescrizione del vincolo: 17/04/2023



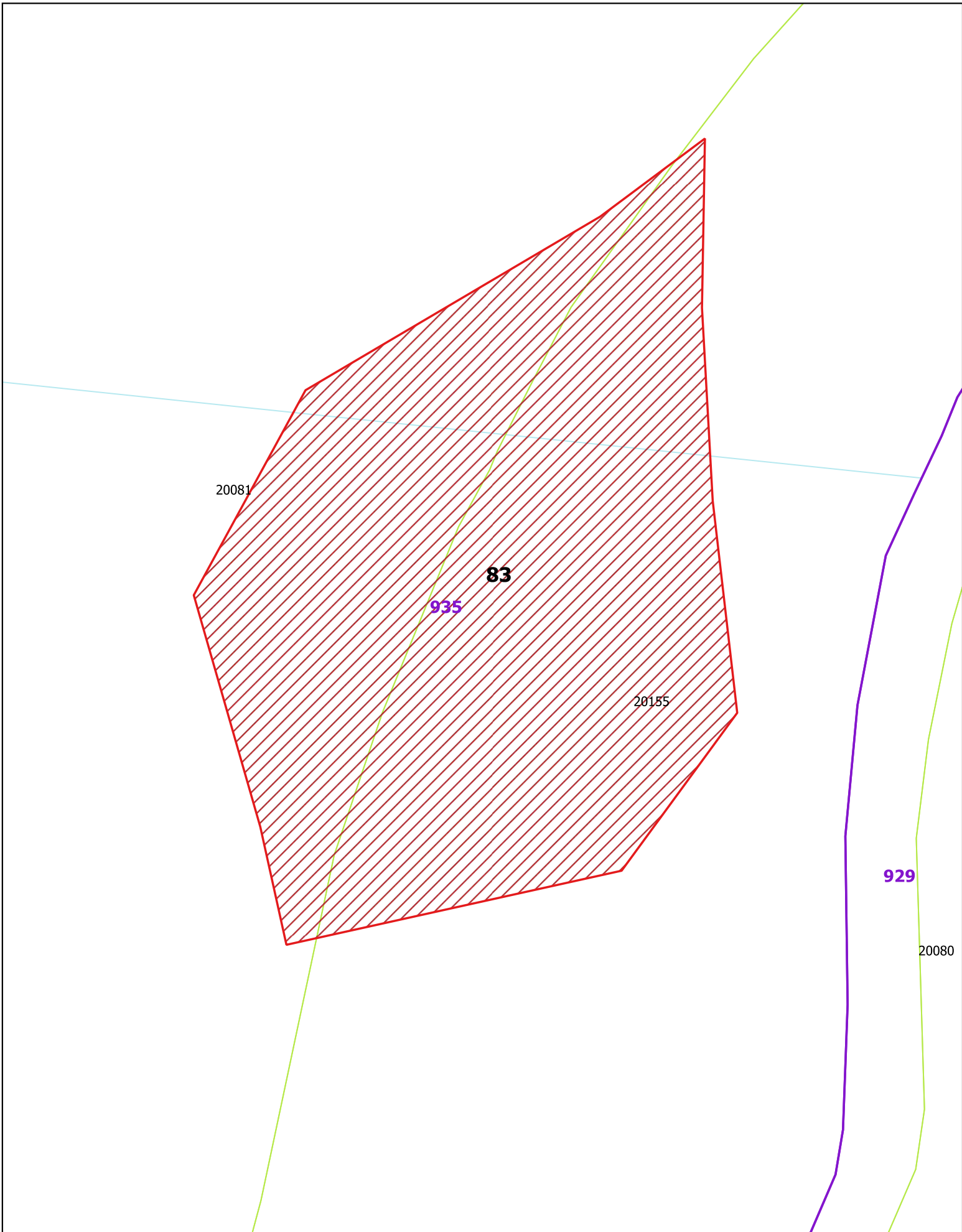


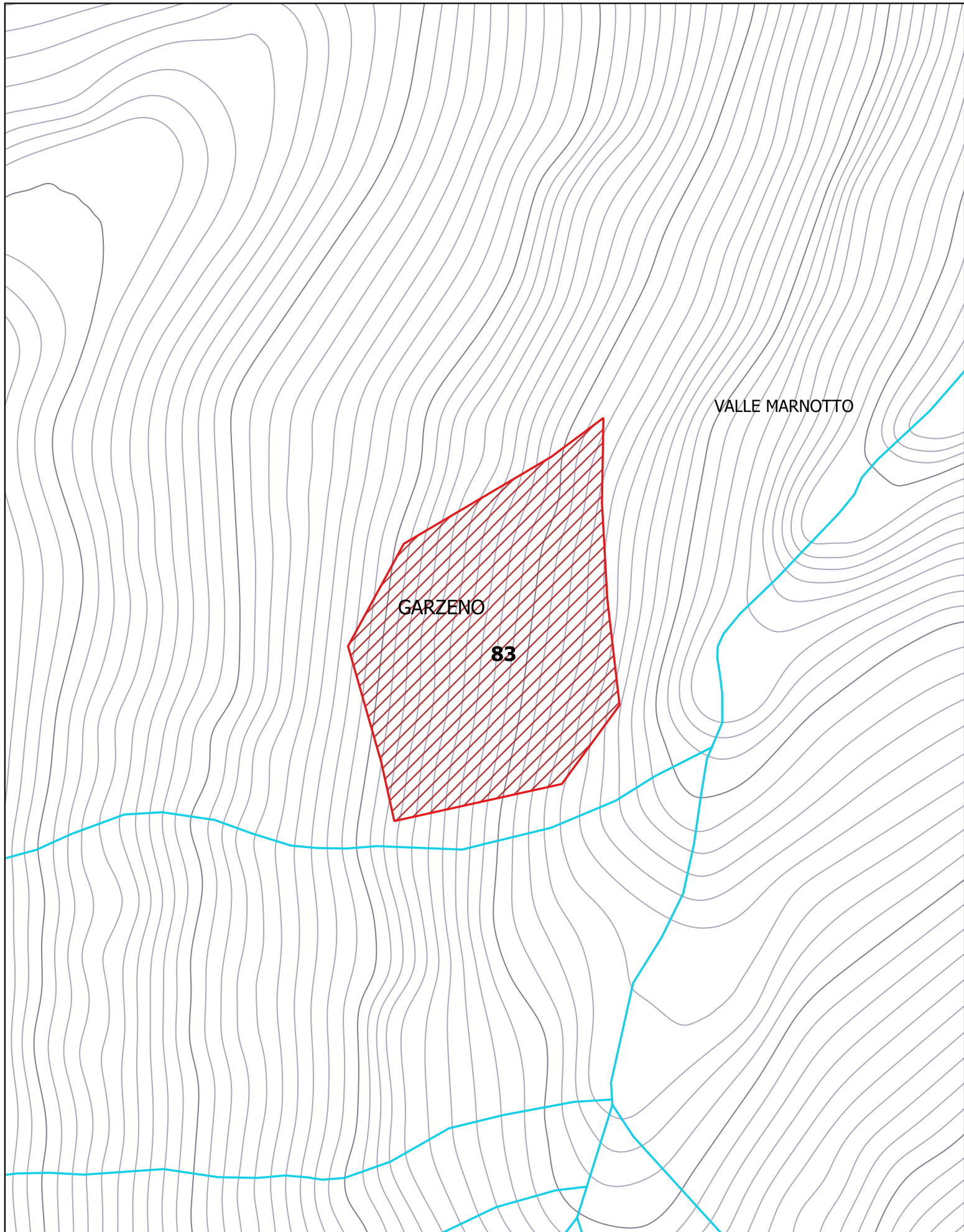
Comune	Garzeno	Sup. incendio (mq)	01.28.75
Località	Dosso di Marnotto	Data incendio	17/08/2013

Elenco particelle percorse dal fuoco				
Catasto	Foglio	Sezione	Particella	Tipologia Vincolo
NCT	935	-	20155	Tipologia 1 Tipologia 2
NCT	935	-	20081	Tipologia 1 Tipologia 2

Vincolo di Tipologia 1 : Inizio prescrizione del vincolo: 17/08/2013
Termine prescrizione del vincolo: 17/08/2028

Vincolo di Tipologia 2 : Inizio prescrizione del vincolo: 17/08/2013
Termine prescrizione del vincolo: 17/08/2023



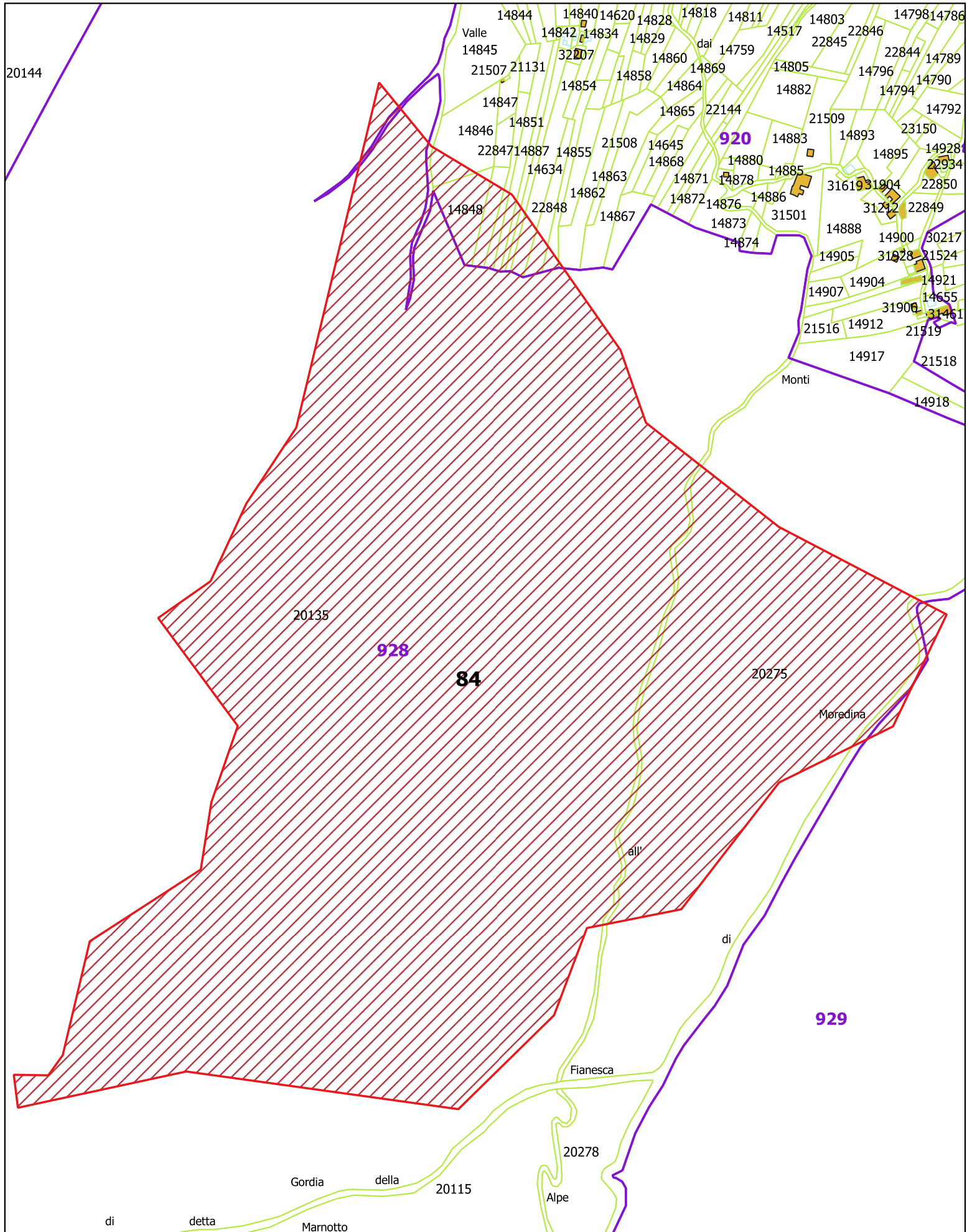


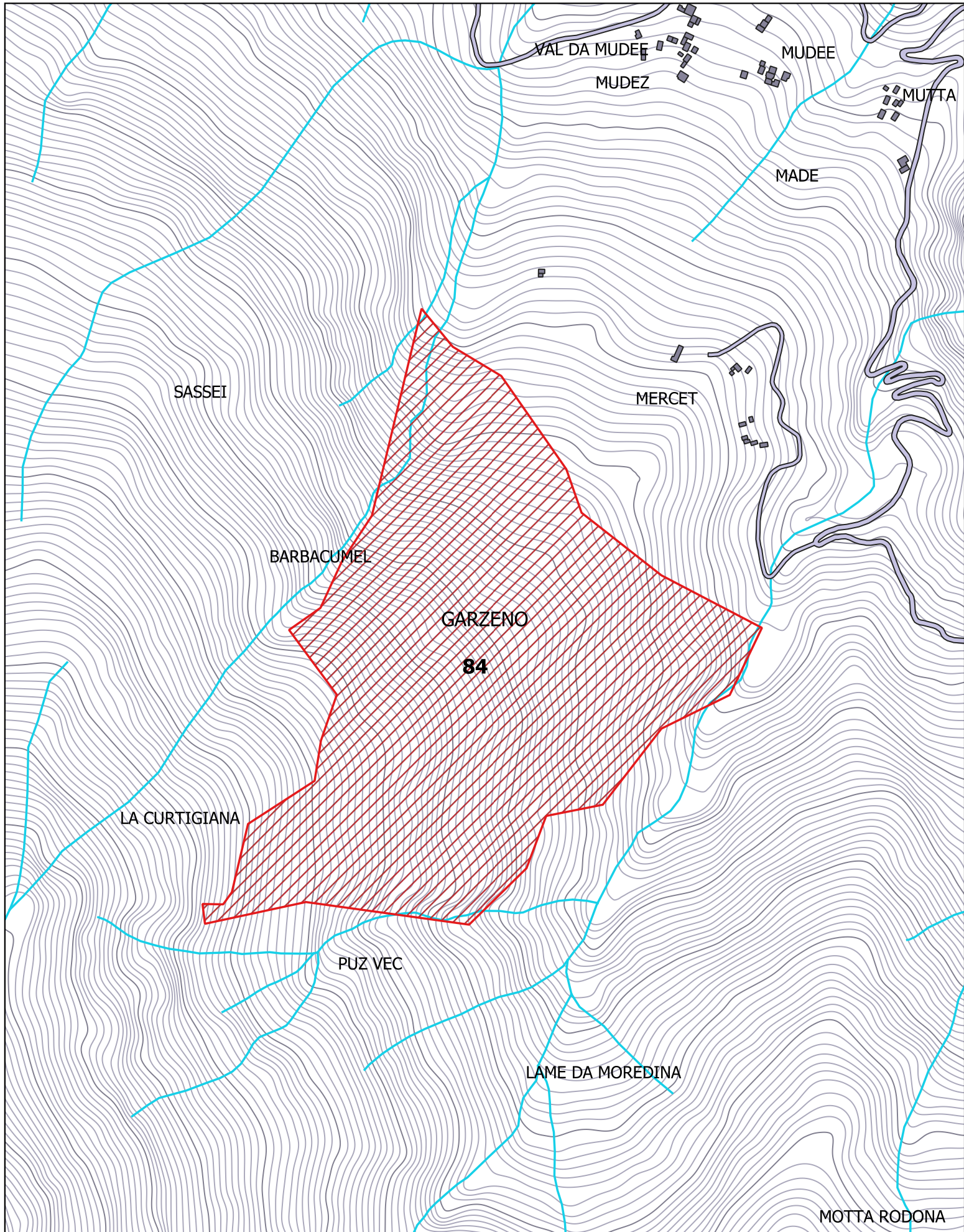
Comune	Garzeno	Sup. incendio (mq)	17.94.62
Località	Alpe Gordia	Data incendio	18/04/2013

Elenco particelle percorse dal fuoco				
Catasto	Foglio	Sezione	Particella	Tipologia Vincolo
NCT	929	-	20255	Tipologia 1 Tipologia 2
NCT	928	-	20275	Tipologia 1 Tipologia 2
NCT	928	-	20135	Tipologia 1 Tipologia 2
NCT	920	-	14846	Tipologia 1 Tipologia 2
NCT	920	-	14848	Tipologia 1 Tipologia 2
NCT	920	-	14849	Tipologia 1 Tipologia 2
NCT	920	-	14850	Tipologia 1 Tipologia 2
NCT	920	-	14851	Tipologia 1 Tipologia 2
NCT	920	-	14852	Tipologia 1 Tipologia 2
NCT	920	-	14855	Tipologia 1 Tipologia 2
NCT	920	-	14634	Tipologia 1 Tipologia 2
NCT	920	-	14887	Tipologia 1 Tipologia 2
NCT	920	-	22848	Tipologia 1 Tipologia 2

Vincolo di Tipologia 1 : Inizio prescrizione del vincolo: 18/04/2013
 Termine prescrizione del vincolo: 18/04/2028

Vincolo di Tipologia 2 : Inizio prescrizione del vincolo: 18/04/2013
 Termine prescrizione del vincolo: 18/04/2023



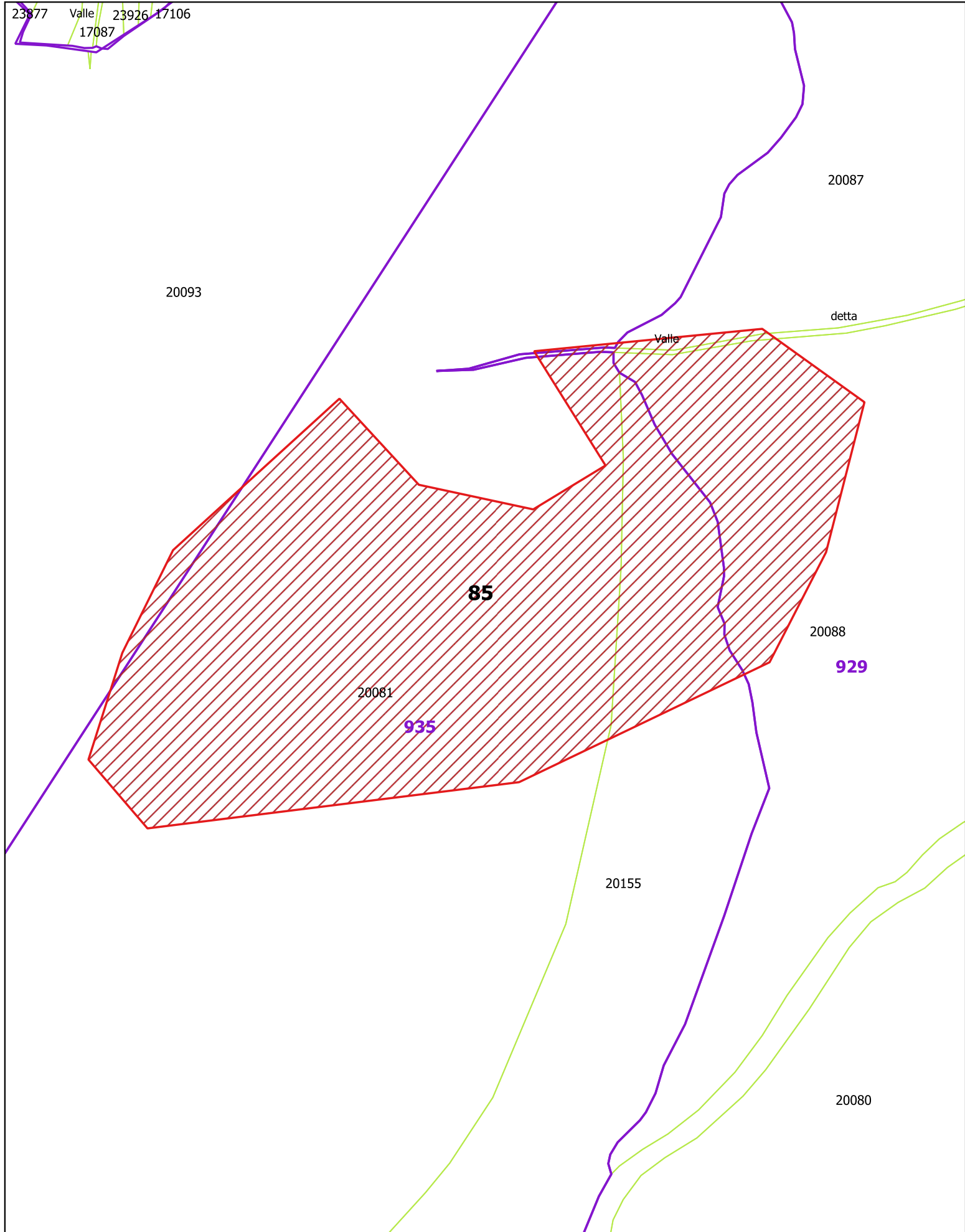


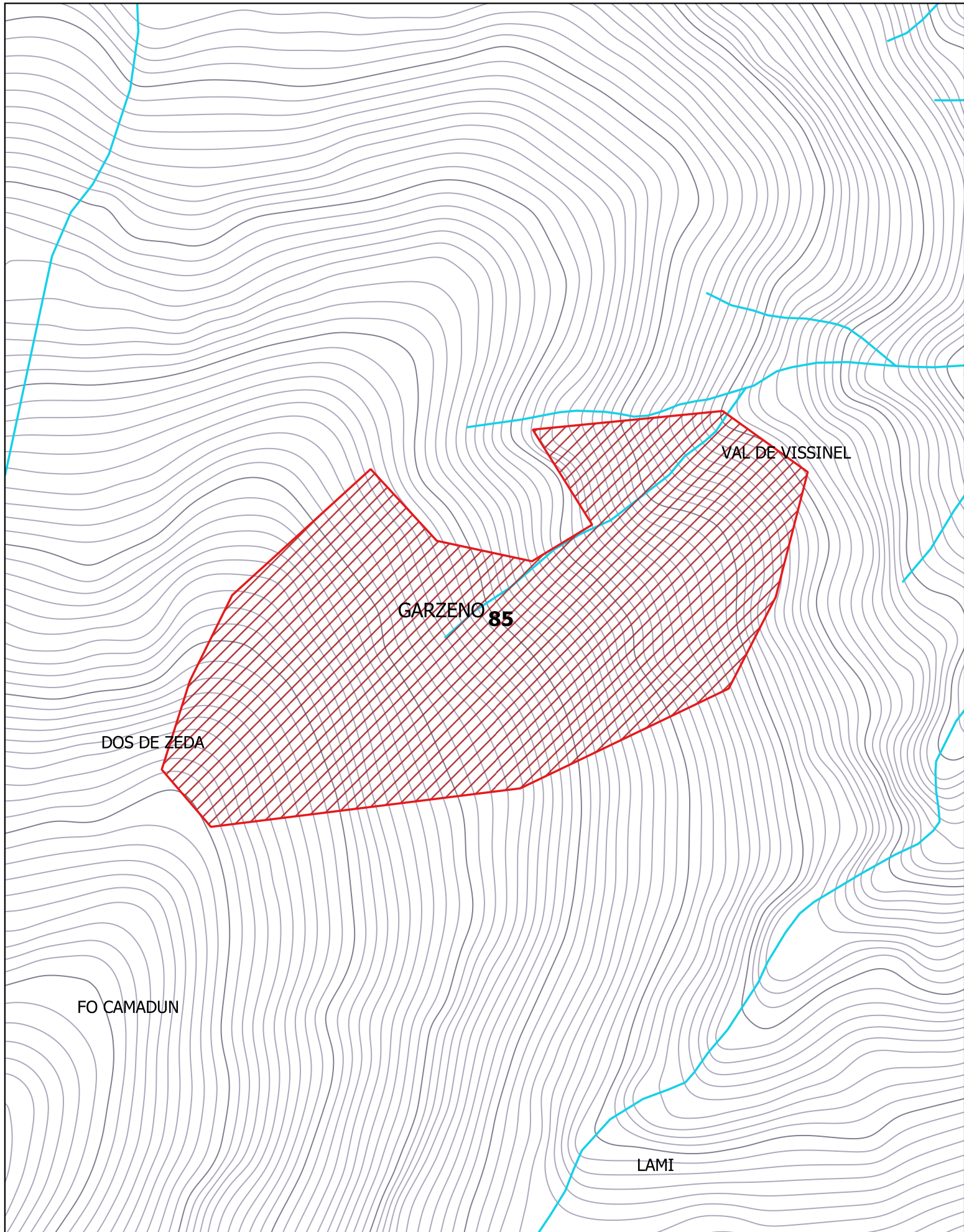
Comune	Garzeno	Sup. incendio (mq)	6.58.61
Località	Alpe di Marnotto	Data incendio	24/04/2013

Elenco particelle percorse dal fuoco				
Catasto	Foglio	Sezione	Particella	Tipologia Vincolo
NCT	929	-	20088	Tipologia 1 Tipologia 2
NCT	929	-	20093	Tipologia 1 Tipologia 2
NCT	935	-	20155	Tipologia 1 Tipologia 2
NCT	935	-	20081	Tipologia 1 Tipologia 2

Vincolo di Tipologia 1 : Inizio prescrizione del vincolo: 24/04/2013
 Termine prescrizione del vincolo: 24/04/2028

Vincolo di Tipologia 2 : Inizio prescrizione del vincolo: 24/04/2013
 Termine prescrizione del vincolo: 24/04/2023



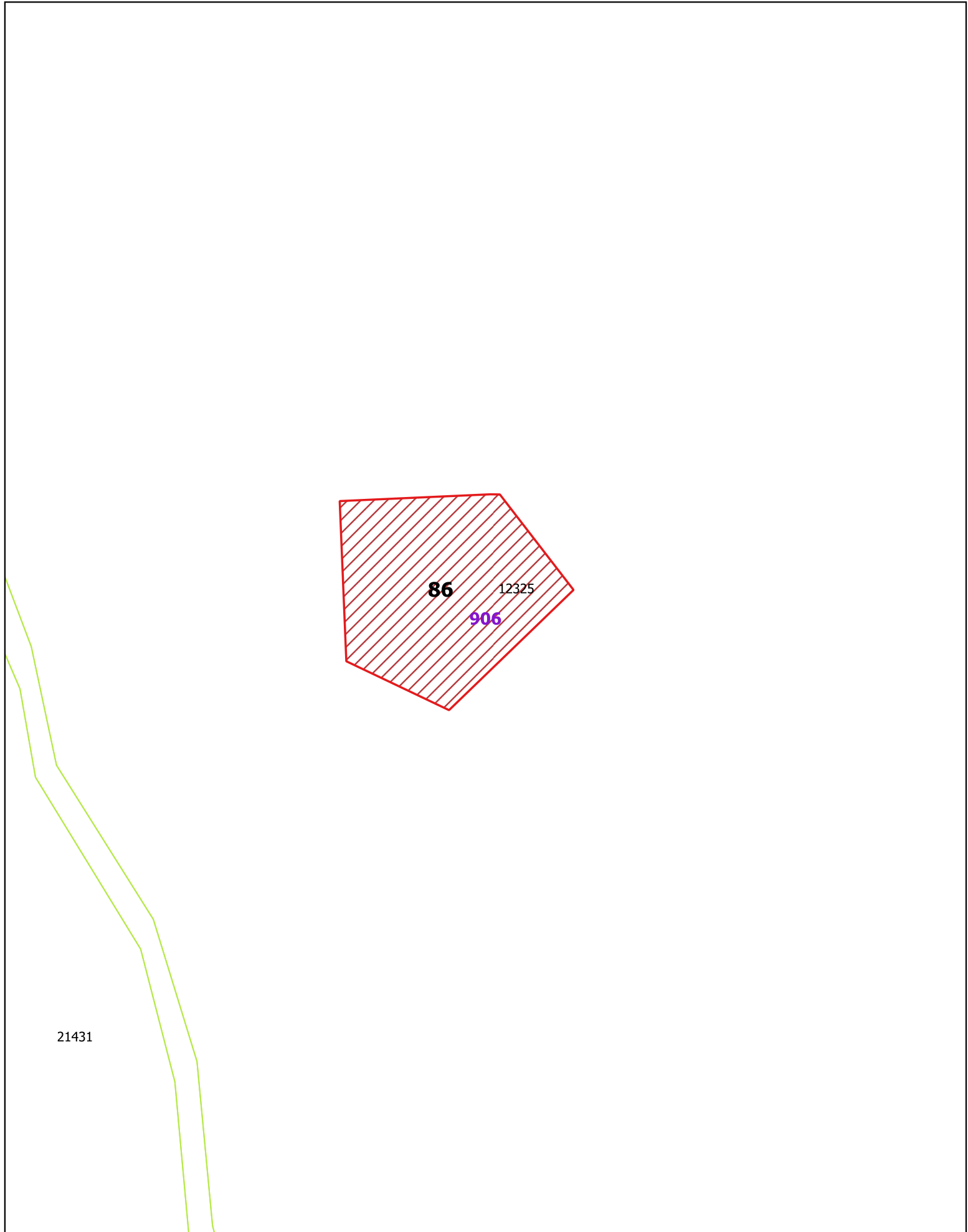


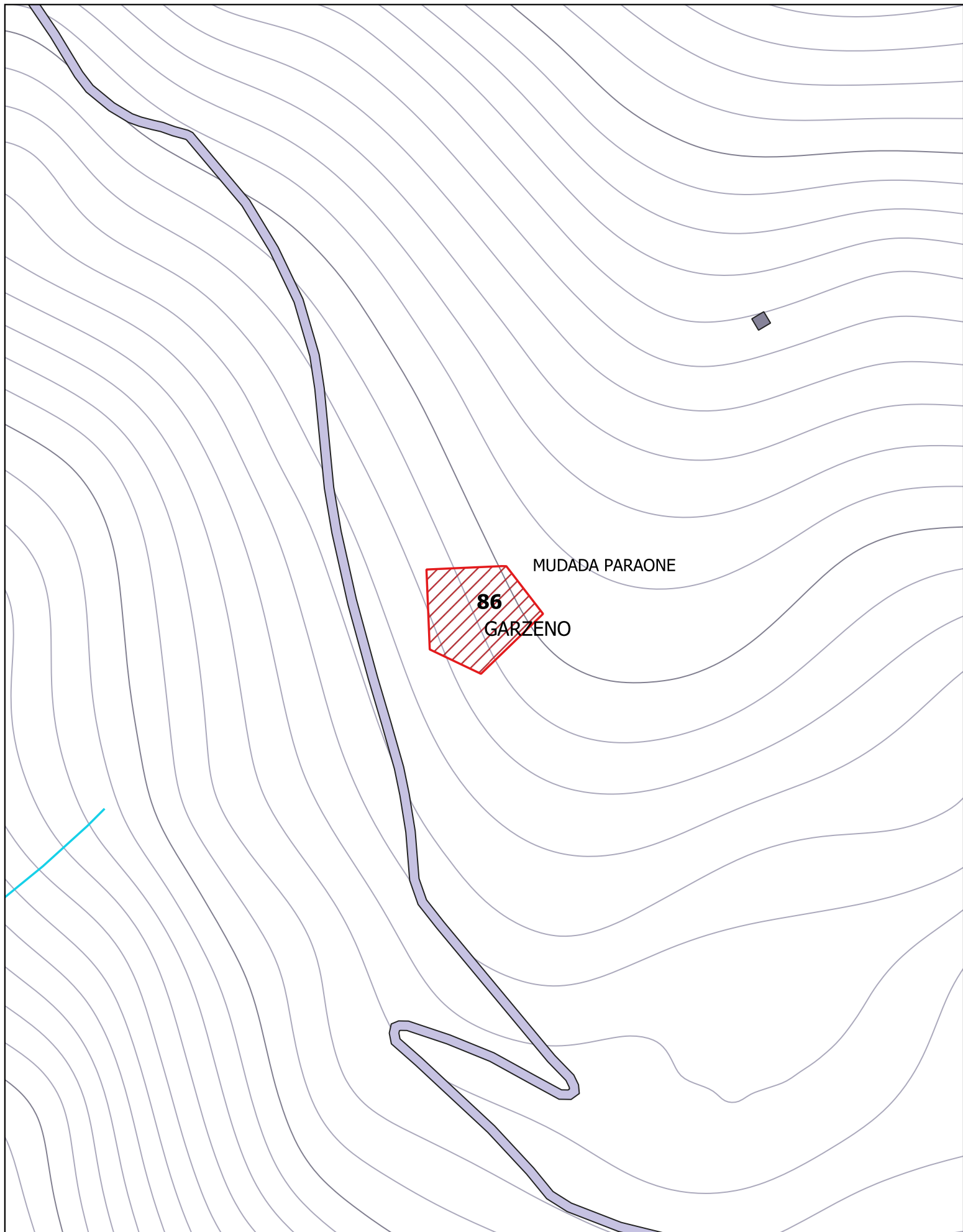
Comune	Garzeno	Sup. incendio (mq)	4.02
Località	Dosso di Brento	Data incendio	25/05/2013

Elenco particelle percorse dal fuoco				
Catasto	Foglio	Sezione	Particella	Tipologia Vincolo
NCT	906	-	12325	Tipologia 1 Tipologia 2

Vincolo di Tipologia 1 : Inizio prescrizione del vincolo: 25/05/2013
Termine prescrizione del vincolo: 25/05/2028

Vincolo di Tipologia 2 : Inizio prescrizione del vincolo: 25/05/2013
Termine prescrizione del vincolo: 25/05/2023



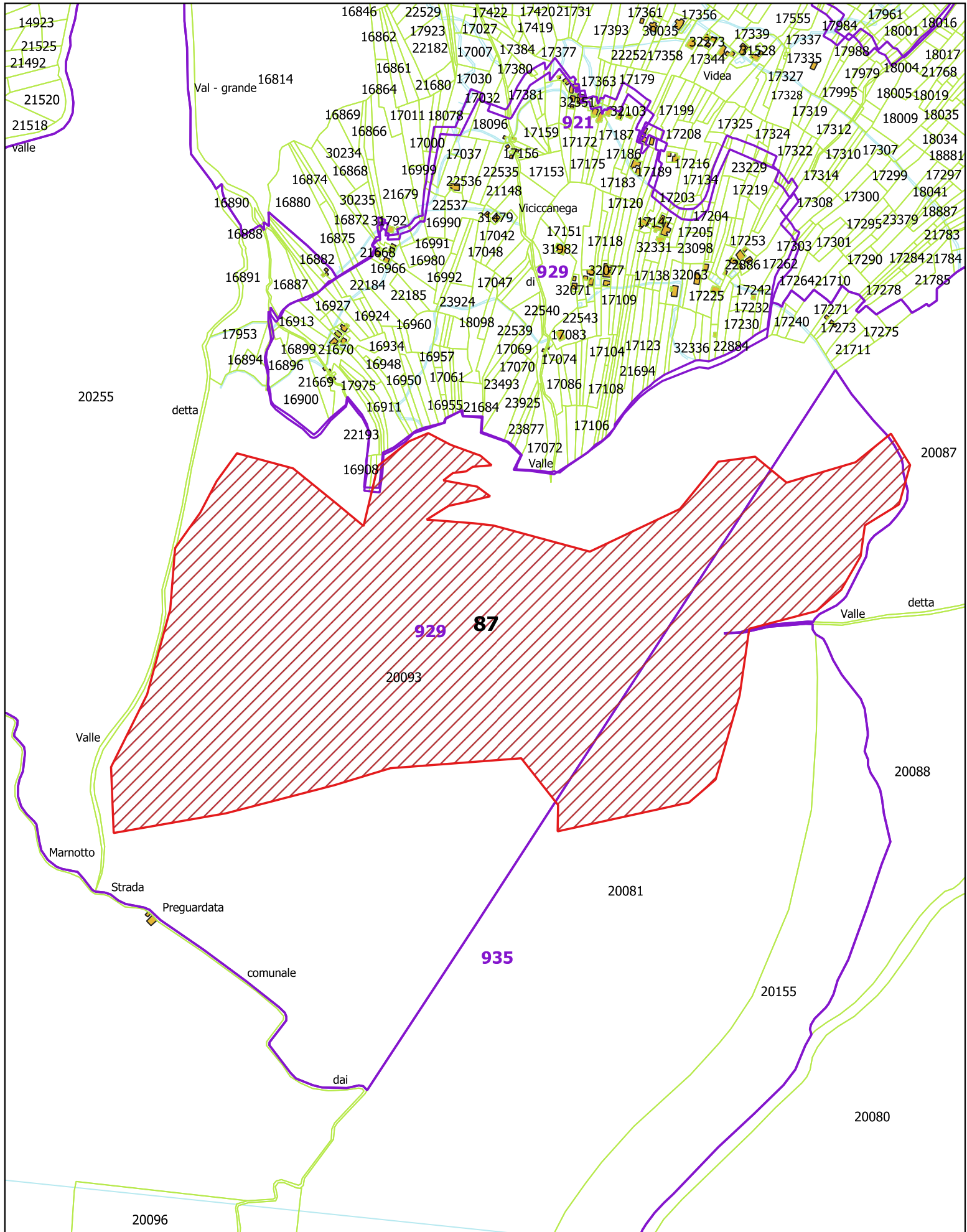


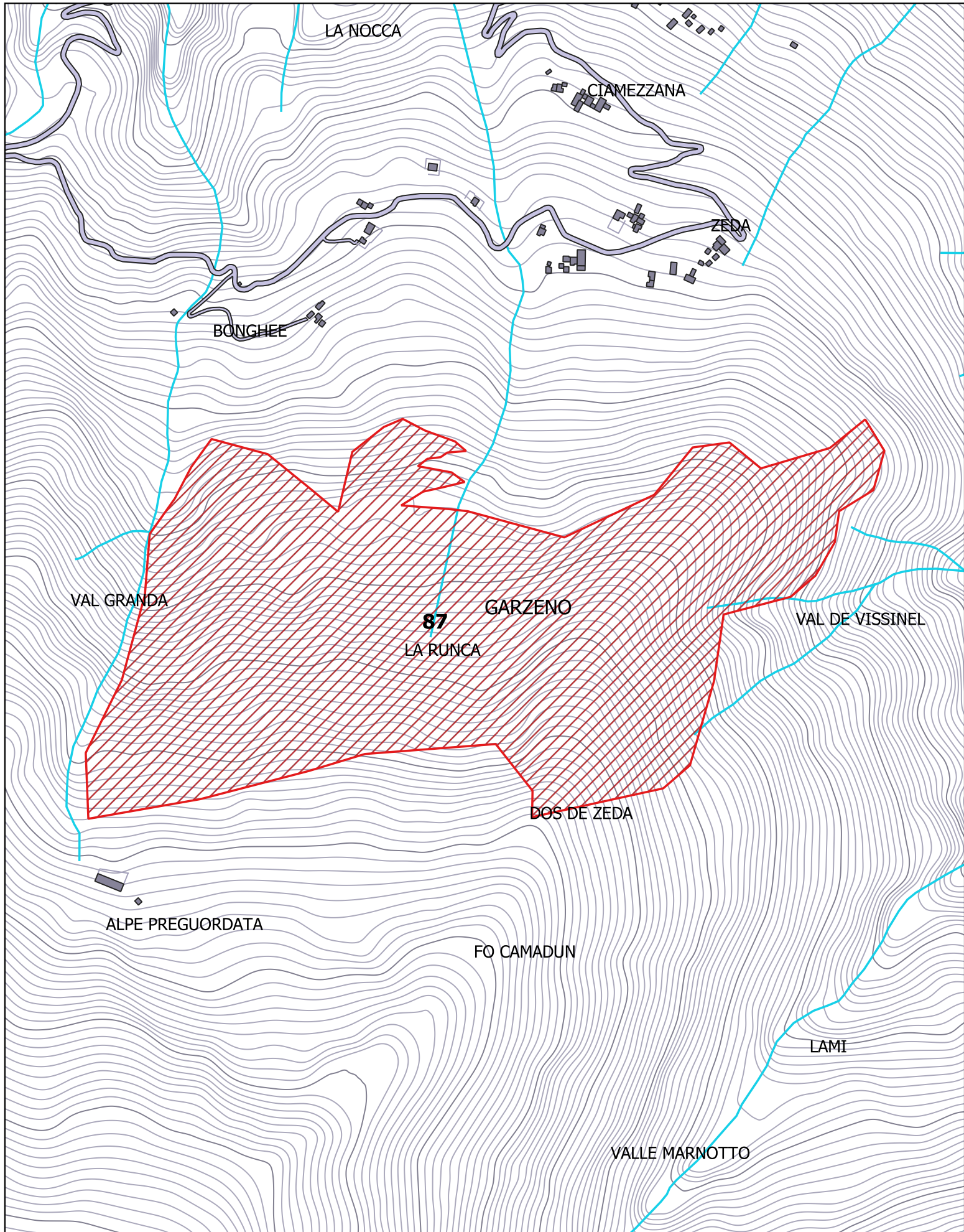
Comune	Garzeno	Sup. incendio (mq)	21.97.29
Località	Zeda	Data incendio	03/05/2014

Elenco particelle percorse dal fuoco				
Catasto	Foglio	Sezione	Particella	Tipologia Vincolo
NCT	929	-	20087	Tipologia 1 Tipologia 2
NCT	929	-	20093	Tipologia 1 Tipologia 2
NCT	935	-	20081	Tipologia 1 Tipologia 2
NCT	930	-	16908	Tipologia 1 Tipologia 2

Vincolo di Tipologia 1 : Inizio prescrizione del vincolo: 03/05/2014
Termine prescrizione del vincolo: 03/05/2029

Vincolo di Tipologia 2 : Inizio prescrizione del vincolo: 03/05/2014
Termine prescrizione del vincolo: 03/05/2024



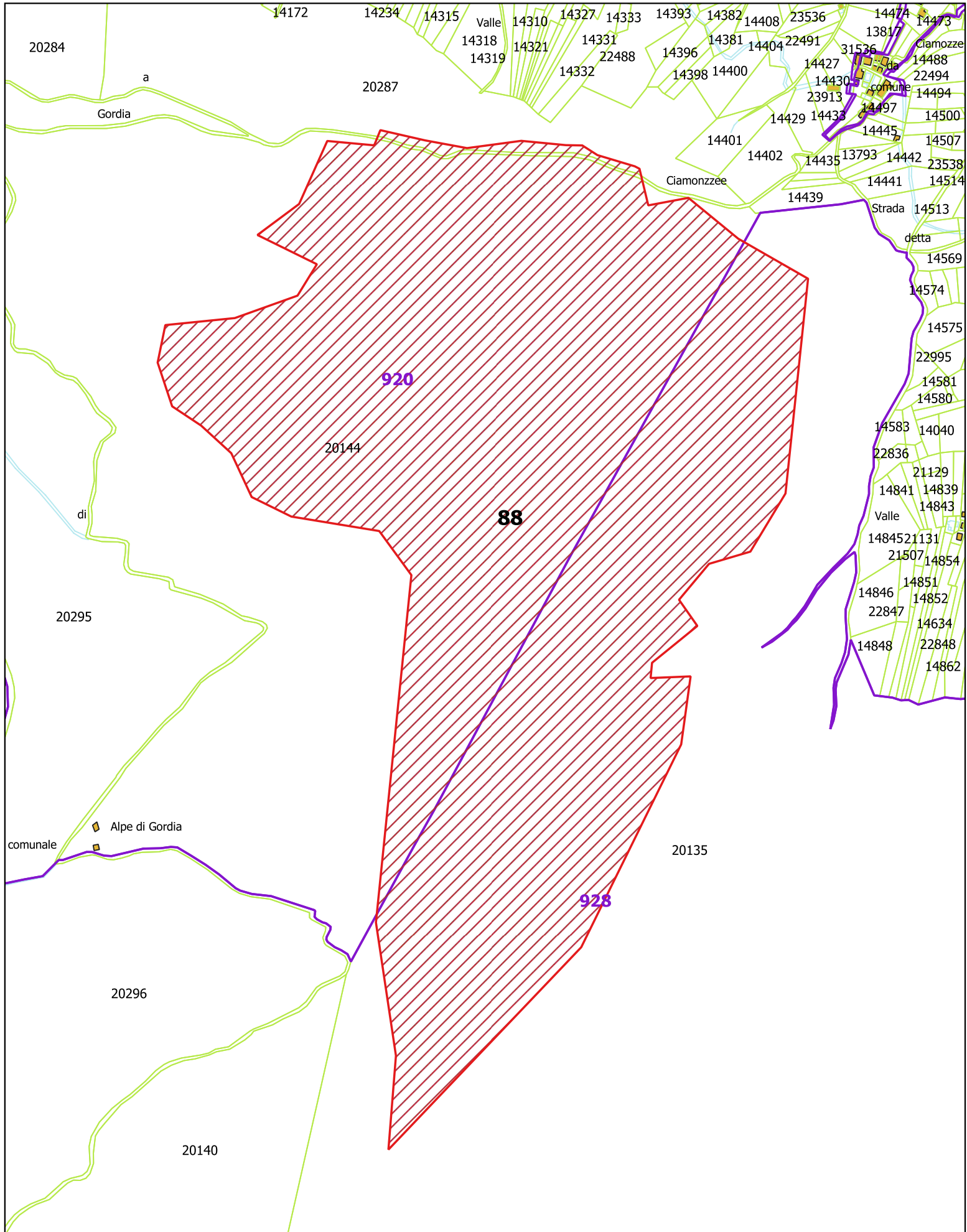


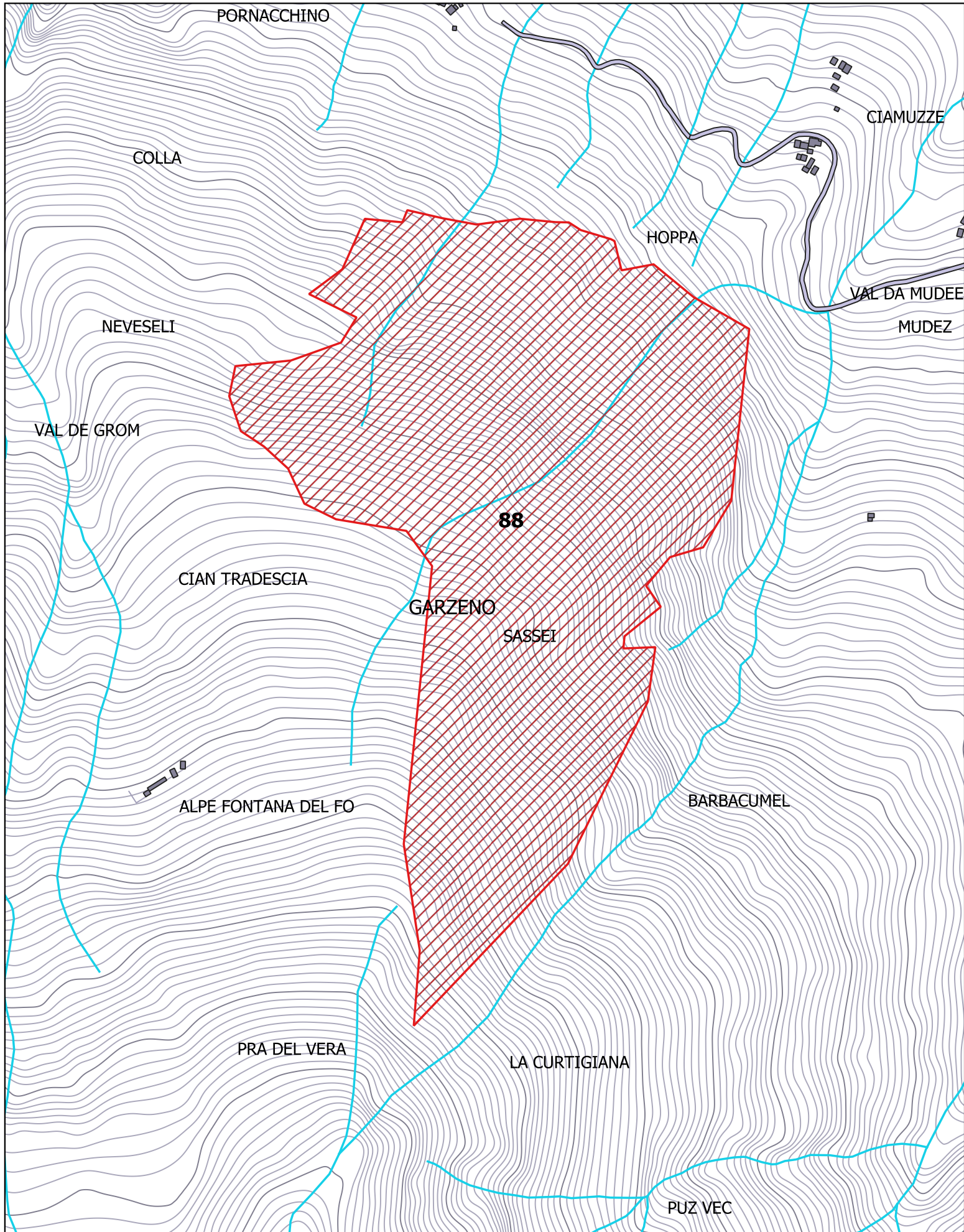
Comune	Garzeno	Sup. incendio (mq)	23.84.05
Località	Alpe Gordia	Data incendio	05/05/2014

Elenco particelle percorse dal fuoco				
Catasto	Foglio	Sezione	Particella	Tipologia Vincolo
NCT	928	-	20135	Tipologia 1 Tipologia 2
NCT	920	-	20144	Tipologia 1 Tipologia 2
NCT	920	-	20287	Tipologia 1 Tipologia 2

Vincolo di Tipologia 1 : Inizio prescrizione del vincolo: 05/05/2014
Termine prescrizione del vincolo: 05/05/2029

Vincolo di Tipologia 2 : Inizio prescrizione del vincolo: 05/05/2014
Termine prescrizione del vincolo: 05/05/2024



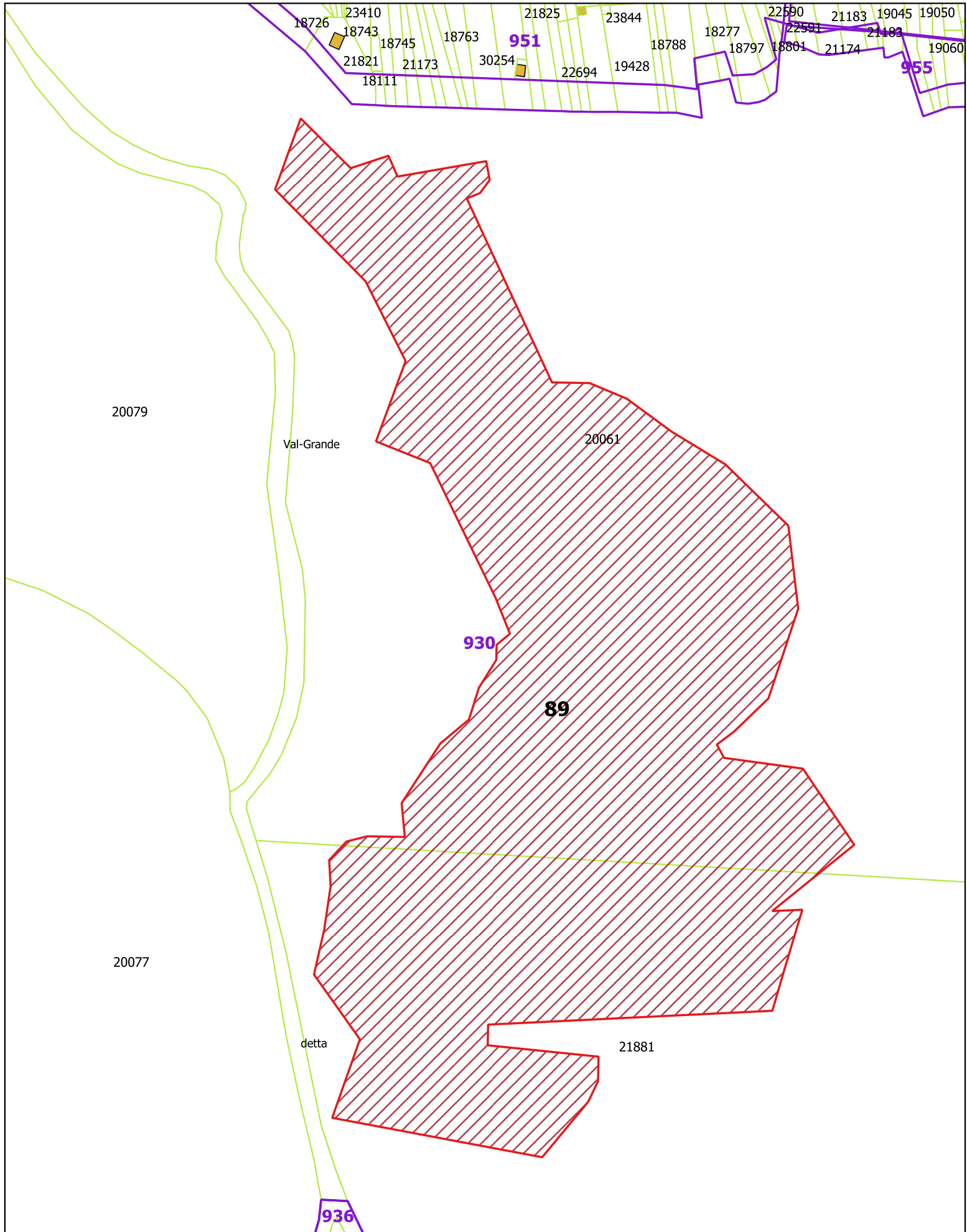


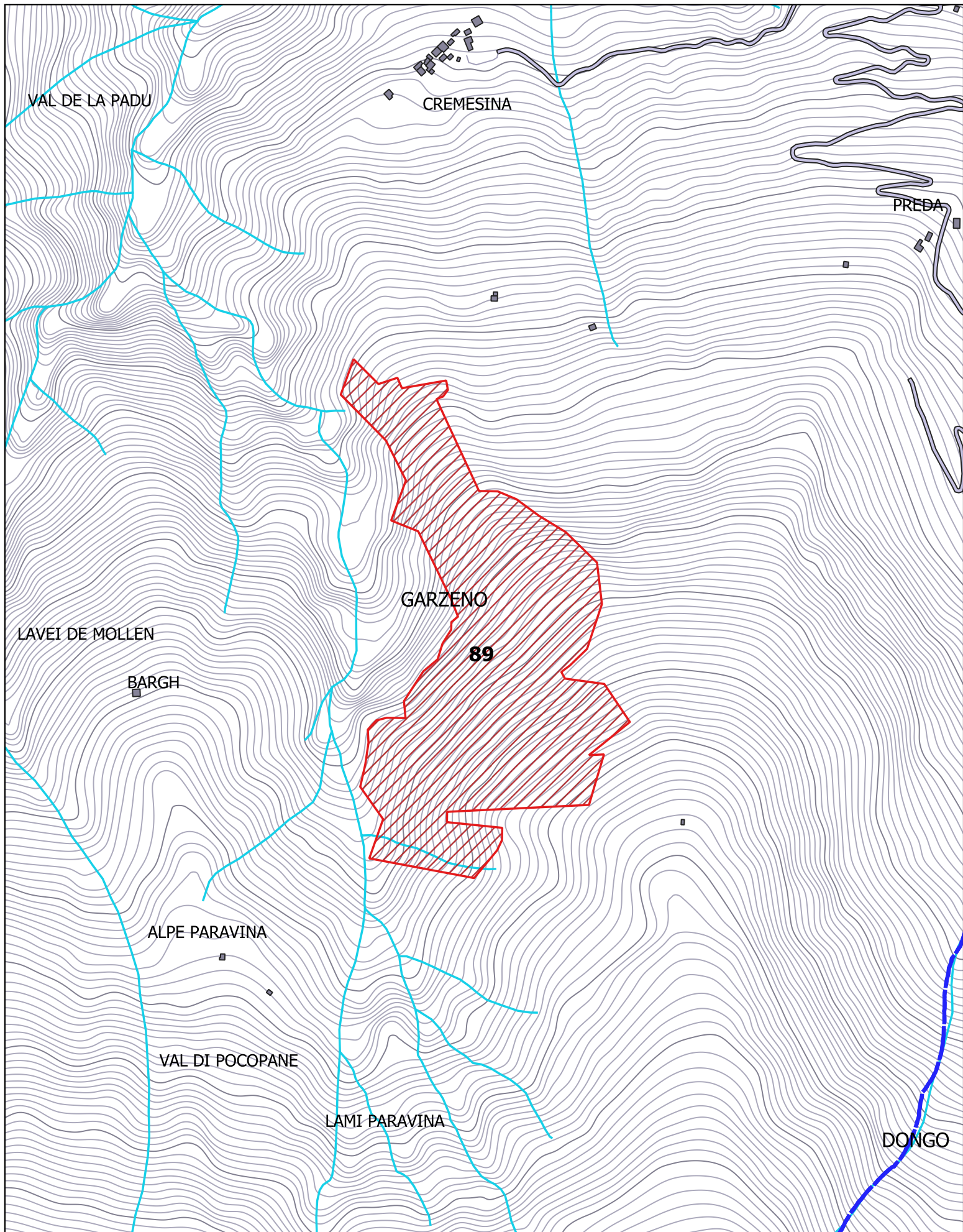
Comune	Garzeno	Sup. incendio (mq)	8.15.52
Località	Alpe Paravina	Data incendio	05/05/2014

Elenco particelle percorse dal fuoco				
Catasto	Foglio	Sezione	Particella	Tipologia Vincolo
NCT	930	-	21881	Tipologia 1 Tipologia 2
NCT	930	-	20061	Tipologia 1 Tipologia 2

Vincolo di Tipologia 1 : Inizio prescrizione del vincolo: 05/05/2014
Termine prescrizione del vincolo: 05/05/2029

Vincolo di Tipologia 2 : Inizio prescrizione del vincolo: 05/05/2014
Termine prescrizione del vincolo: 05/05/2024





Comune	Garzeno	Sup. incendio (mq)	12.08
Località	La Motta	Data incendio	13/03/2014

Elenco particelle percorse dal fuoco				
Catasto	Foglio	Sezione	Particella	Tipologia Vincolo
NCT	941	-	3247	Tipologia 1 Tipologia 2
NCT	941	-	3248	Tipologia 1 Tipologia 2
NCT	941	-	4520	Tipologia 1 Tipologia 2
NCT	941	-	4506	Tipologia 1 Tipologia 2
NCT	941	-	3247	Tipologia 1 Tipologia 2
NCT	941	-	3246	Tipologia 1 Tipologia 2
NCT	941	-	1175	Tipologia 1 Tipologia 2
NCT	941	-	587	Tipologia 1 Tipologia 2
NCT	941	-	581	Tipologia 1 Tipologia 2
NCT	941	-	20936	Tipologia 1 Tipologia 2
NCT	941	-	3271	Tipologia 1 Tipologia 2
NCT	941	-	3272	Tipologia 1 Tipologia 2
NCT	941	-	3278	Tipologia 1 Tipologia 2
NCT	941	-	3274	Tipologia 1 Tipologia 2
NCT	941	-	3275	Tipologia 1 Tipologia 2
NCT	941	-	3276	Tipologia 1 Tipologia 2
NCT	941	-	3277	Tipologia 1 Tipologia 2
NCT	941	-	20938	Tipologia 1 Tipologia 2
NCT	941	-	3280	Tipologia 1 Tipologia 2
NCT	941	-	3281	Tipologia 1 Tipologia 2
NCT	941	-	3282	Tipologia 1 Tipologia 2
NCT	941	-	3284	Tipologia 1 Tipologia 2

NCT	941	-	21961	Tipologia 1 Tipologia 2
NCT	941	-	20938	Tipologia 1 Tipologia 2

Vincolo di Tipologia 1 : Inizio prescrizione del vincolo: 13/03/2014
Termine prescrizione del vincolo: 13/03/2029

Vincolo di Tipologia 2 : Inizio prescrizione del vincolo: 13/03/2014
Termine prescrizione del vincolo: 13/03/2024

